

Л Е Г Е Н Д А

	<i>Крепост</i>		<i>Гръцки град и колония</i>
	<i>Крепост-убежище</i>		<i>Крепост със селище</i>
	<i>Плосък гроб</i>		<i>Надгробна могила</i>
	<i>Крепост с тюрзис</i>		<i>"Хорион метрополис"</i>
	<i>Могилен некропол</i>		<i>Плосък некропол</i>
	<i>Тракийски град</i>		<i>Открито селище</i>
	<i>Обитавана пещера</i>		<i>Гробница под могила</i>
	<i>Тракийски култов обект</i>		<i>Скални ниши</i>
	<i>Съкровище</i>		<i>Селищна могила</i>
	<i>Долмен</i>		<i>Скална гробница</i>





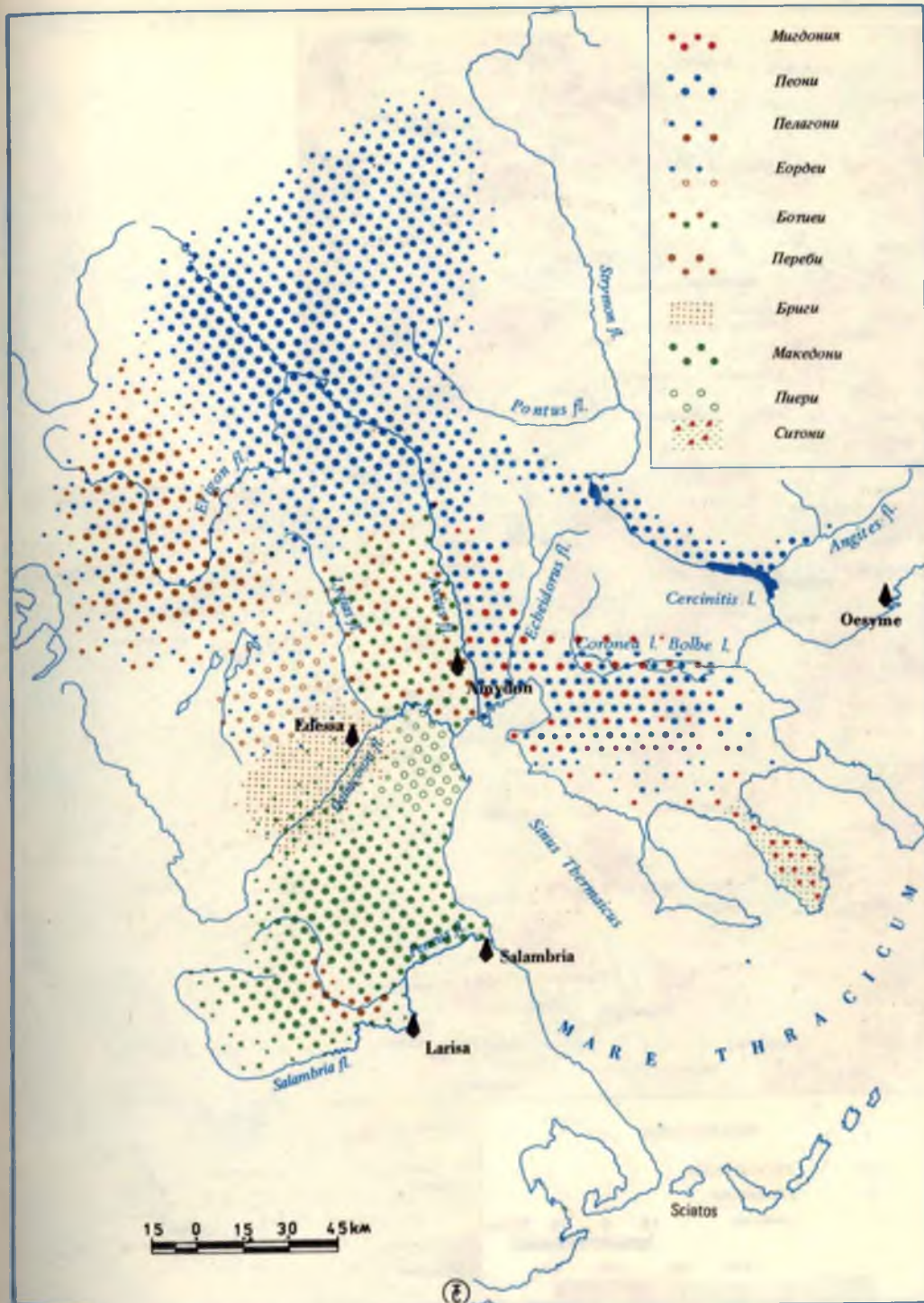
Балканският полуостров и древна Тракия





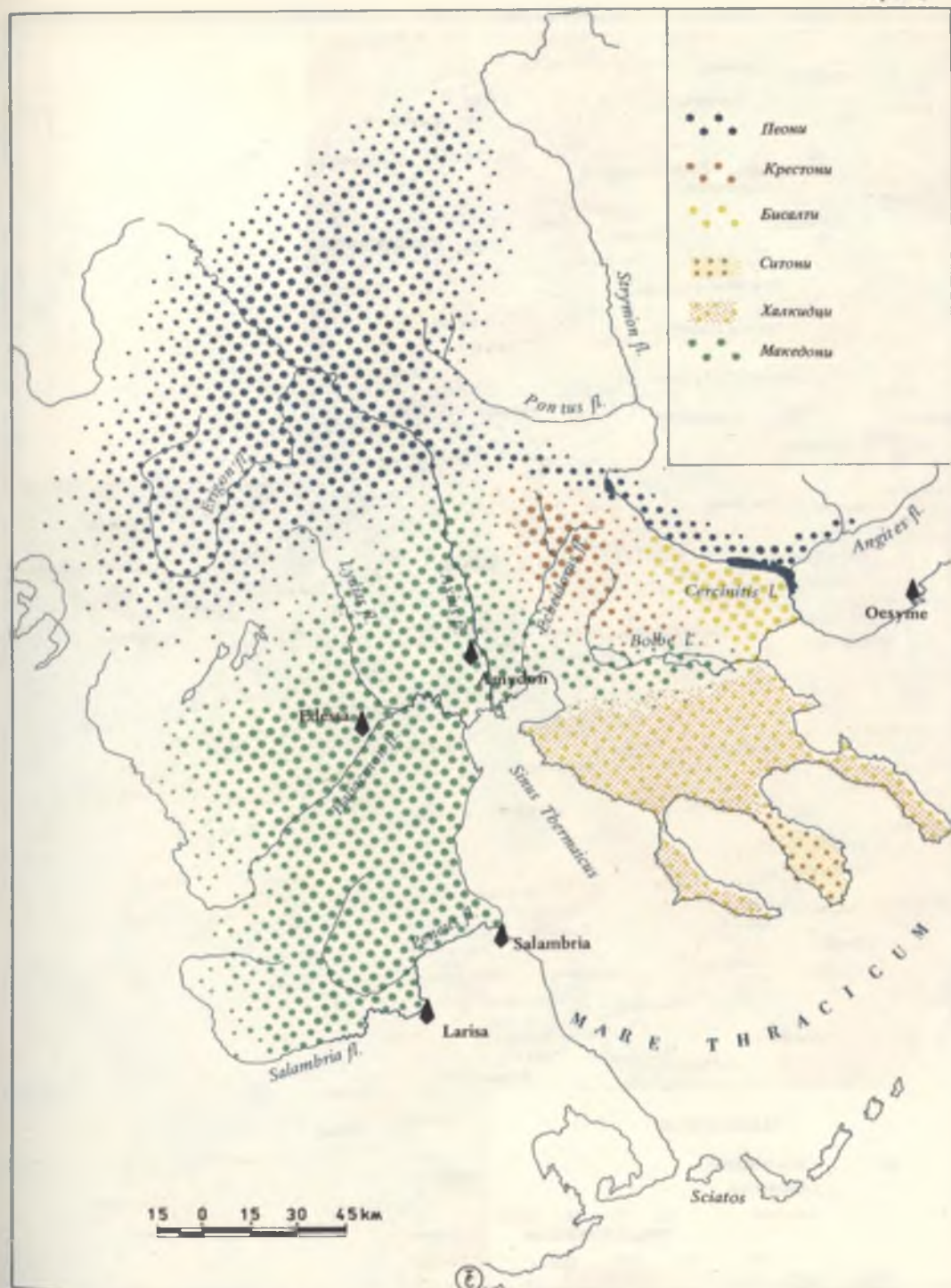
Племената в Югозападна Тракия до пеонското раздвижване





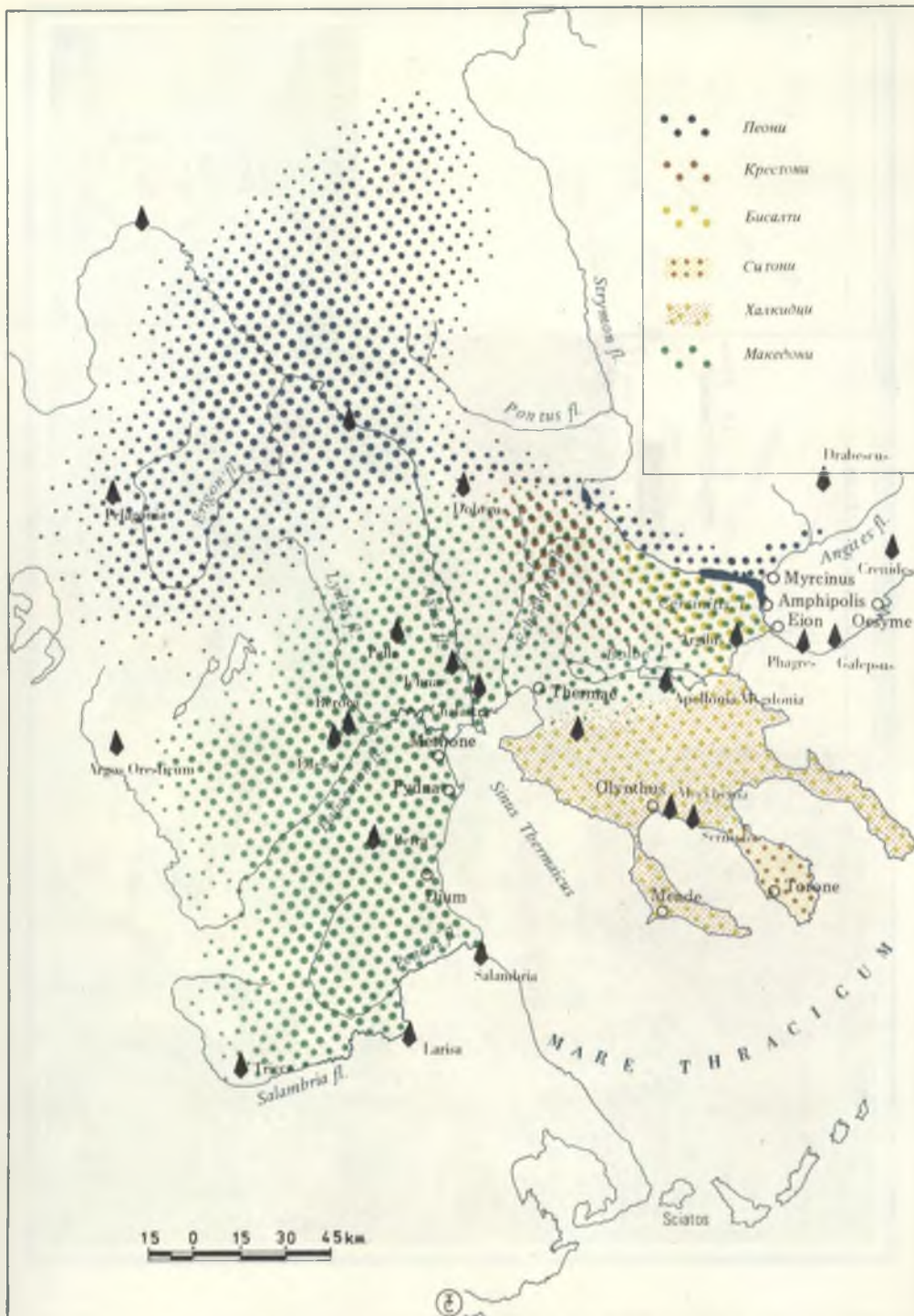
Настъпление на пеоните на изток и раздвигване на македоните





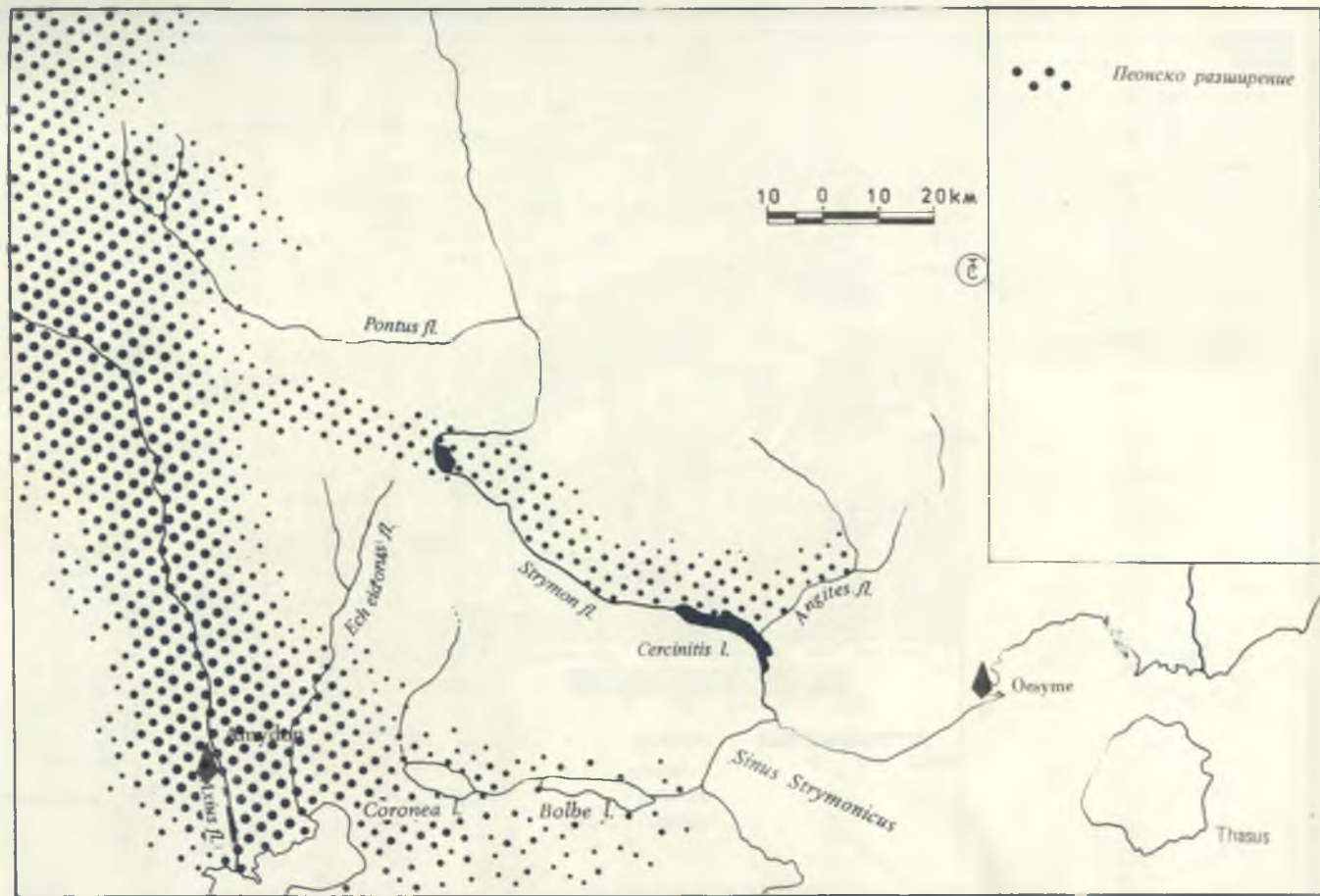
Настъпление на македонците на северозток до похода на Керкес към Елада





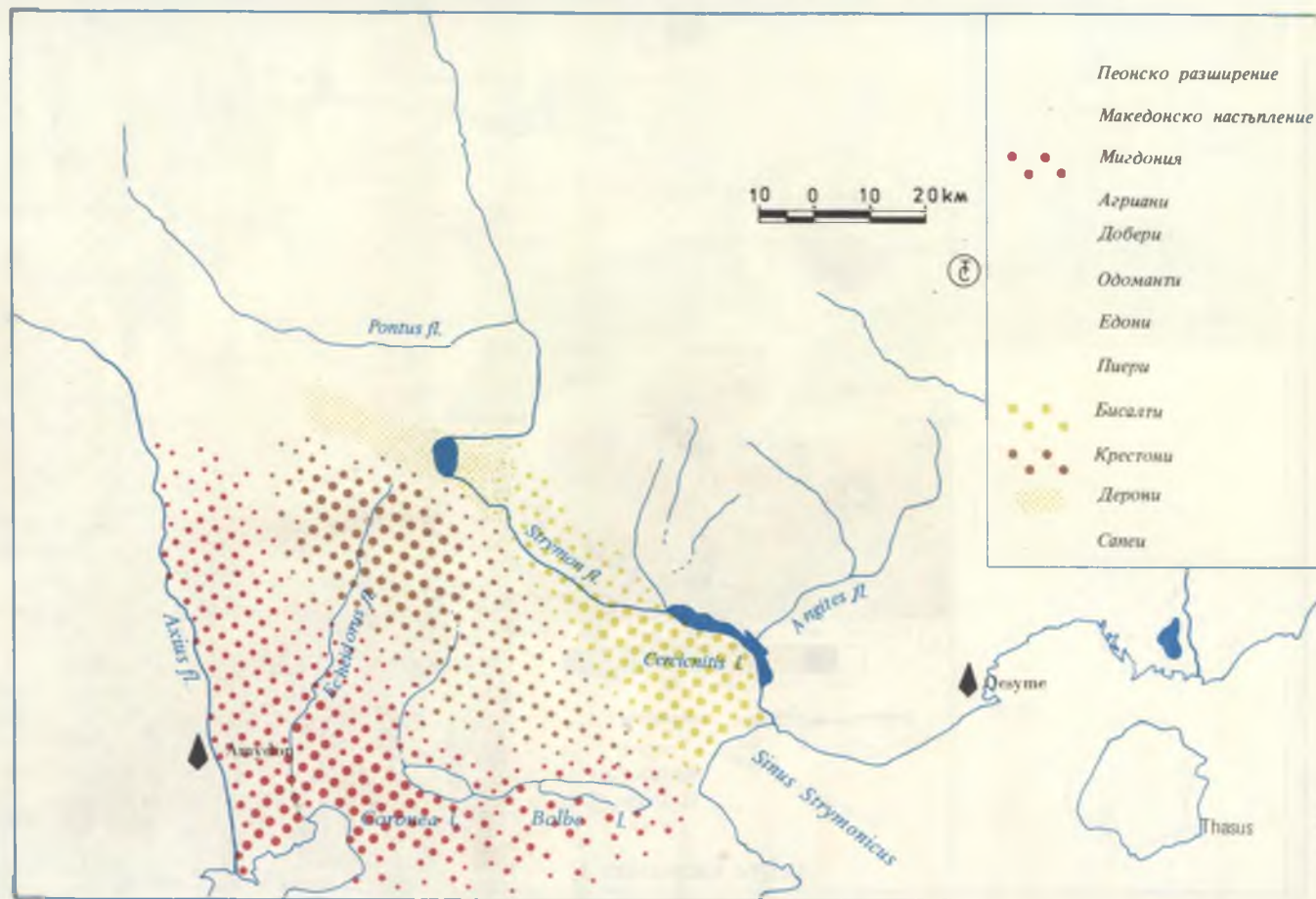
Настыпление на македонците на изток до похода на Ситалк в 429 г. пр.н.е.





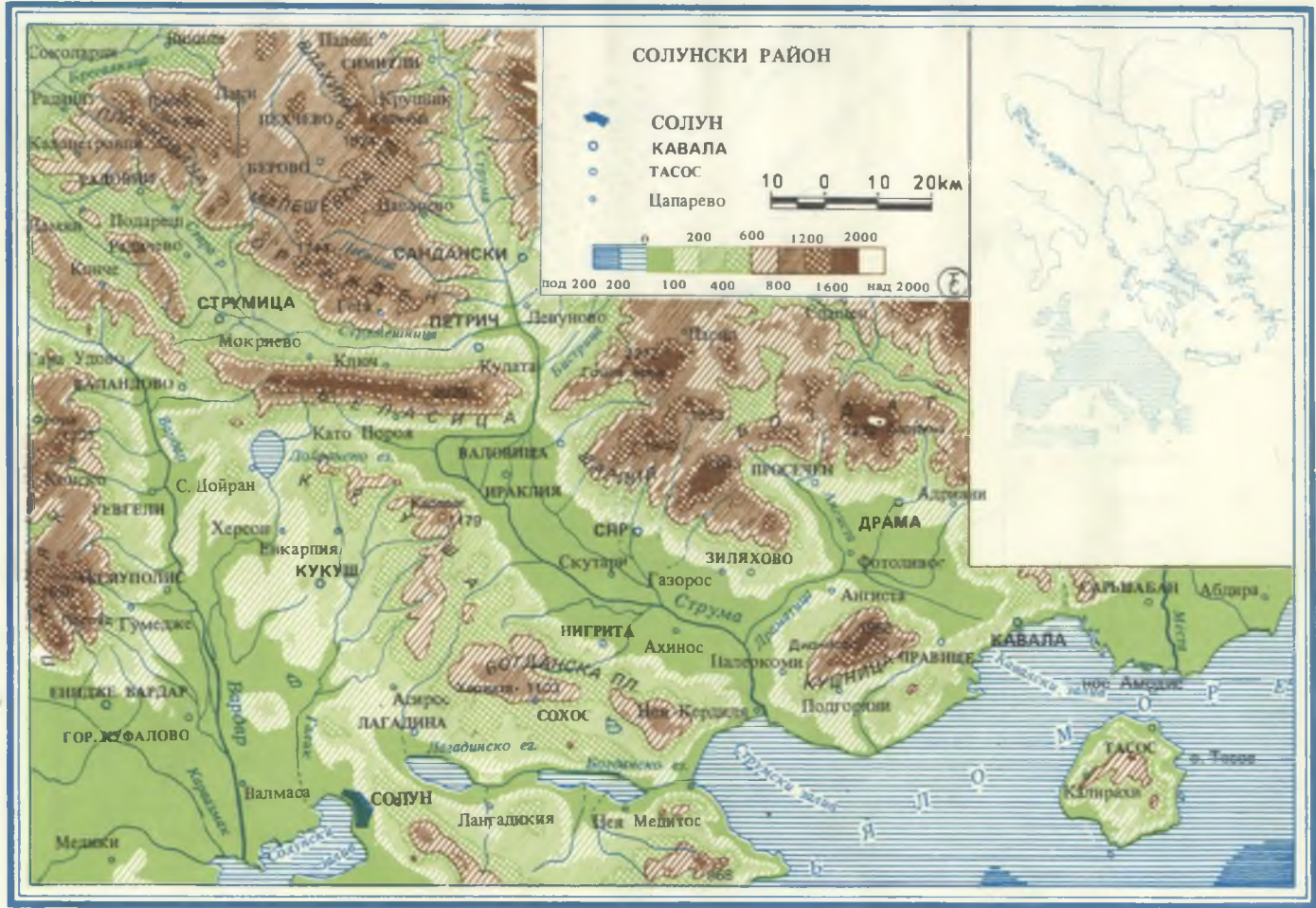
Териториално разширение на пеоните по Вардар и Струма до Троянската война

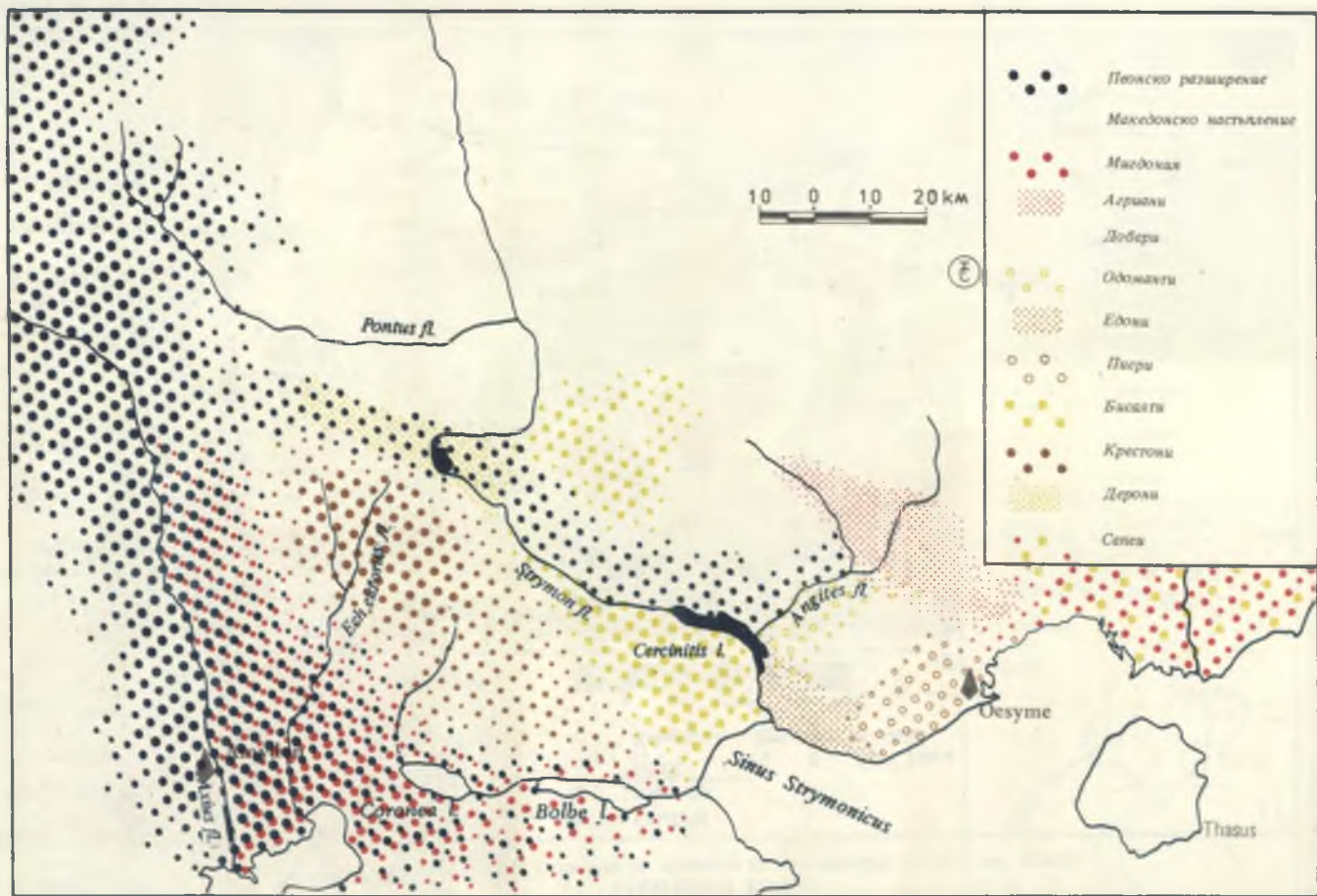




Племената между Акси и Стримон преди пеонското настъпление

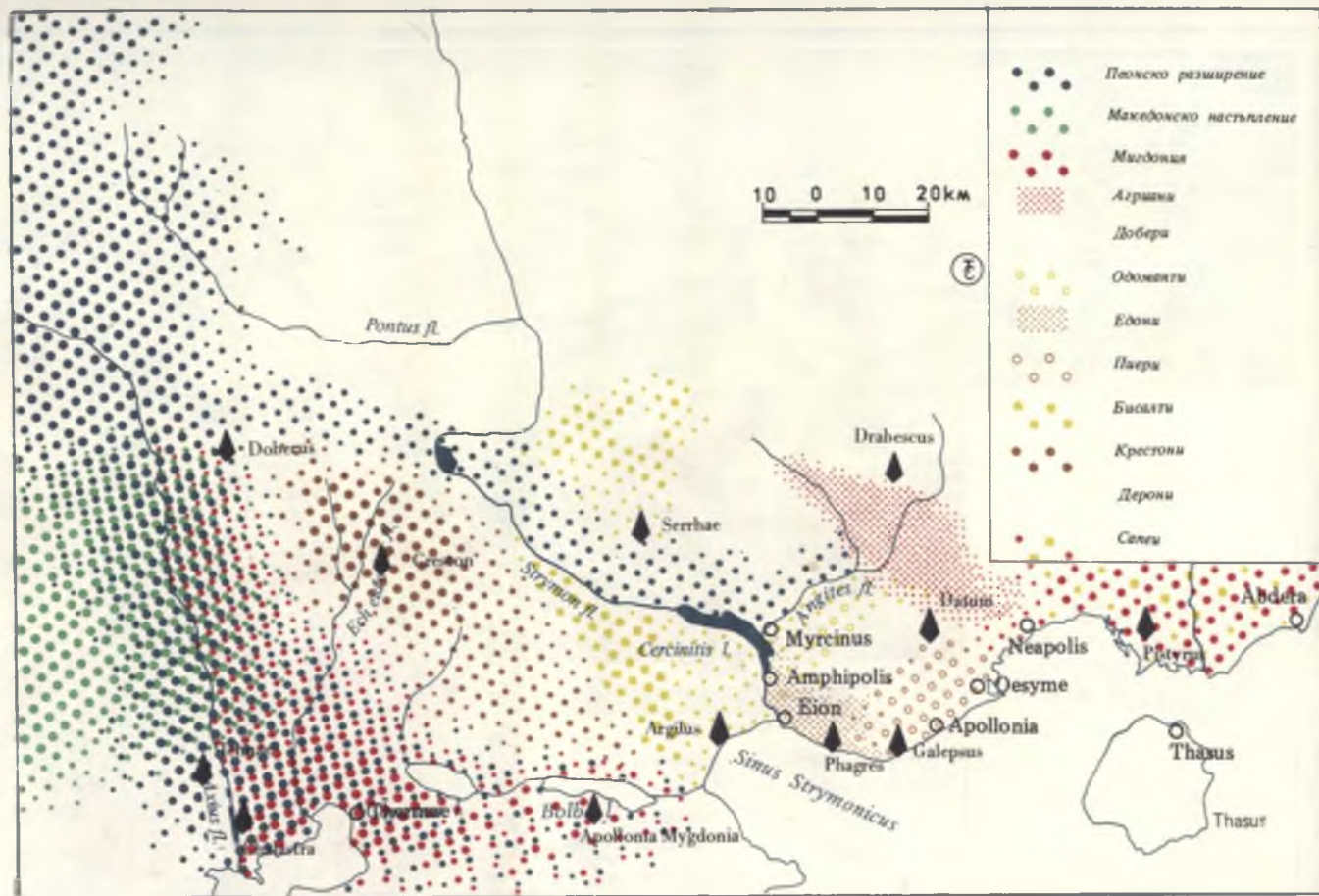
Карта 7



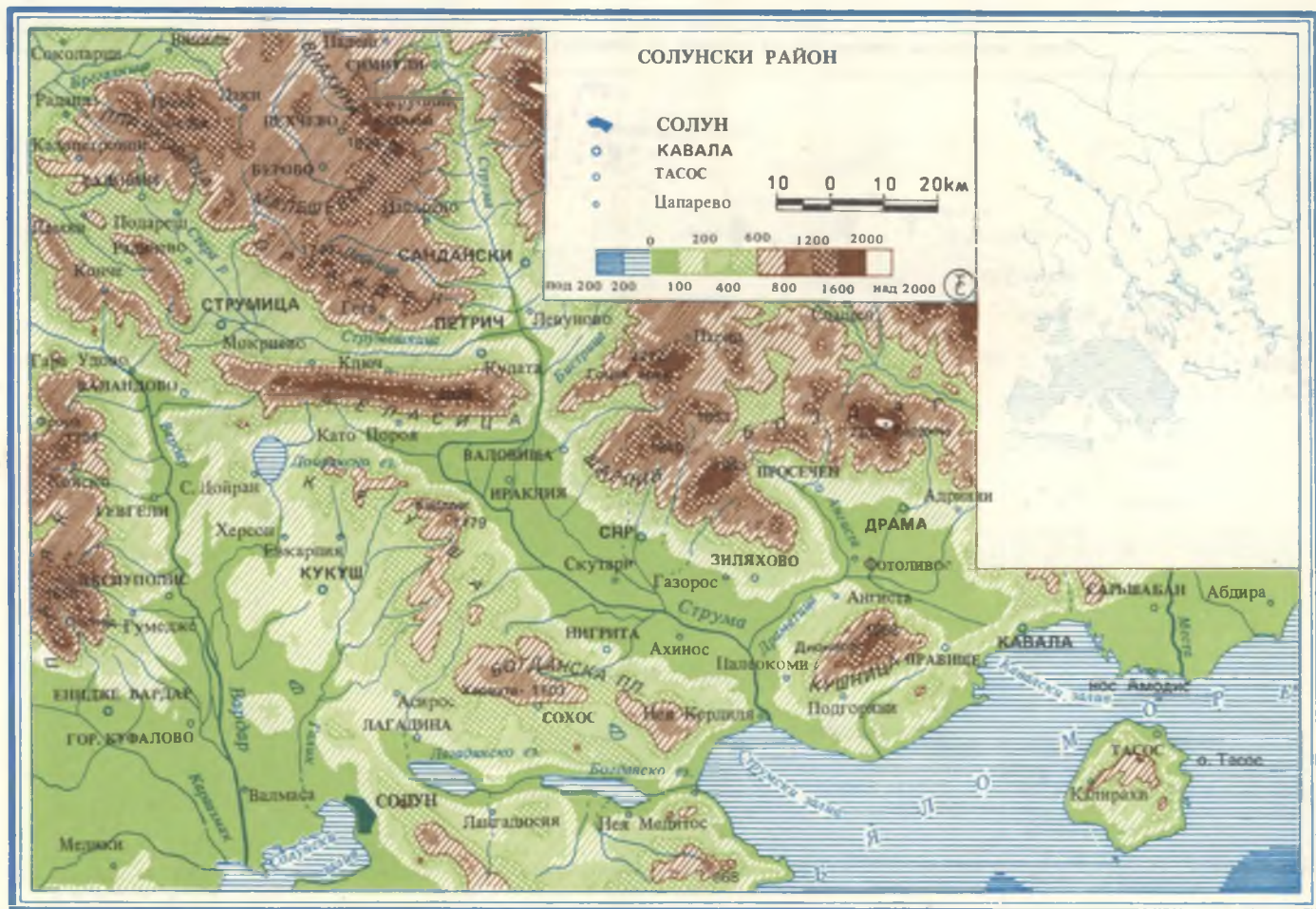


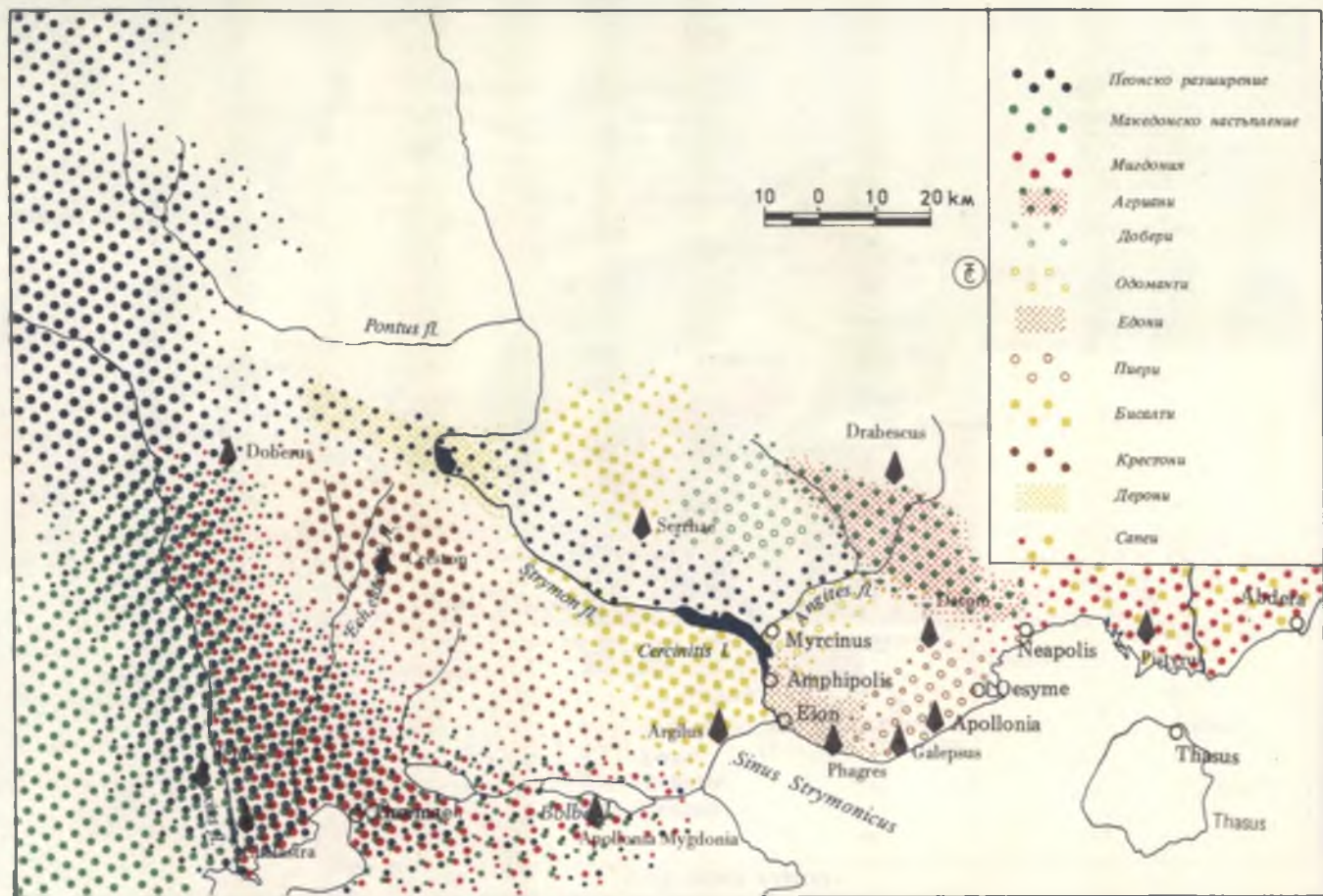
Племената между Аксий и Стримон след пеонското настъпление

Карта №



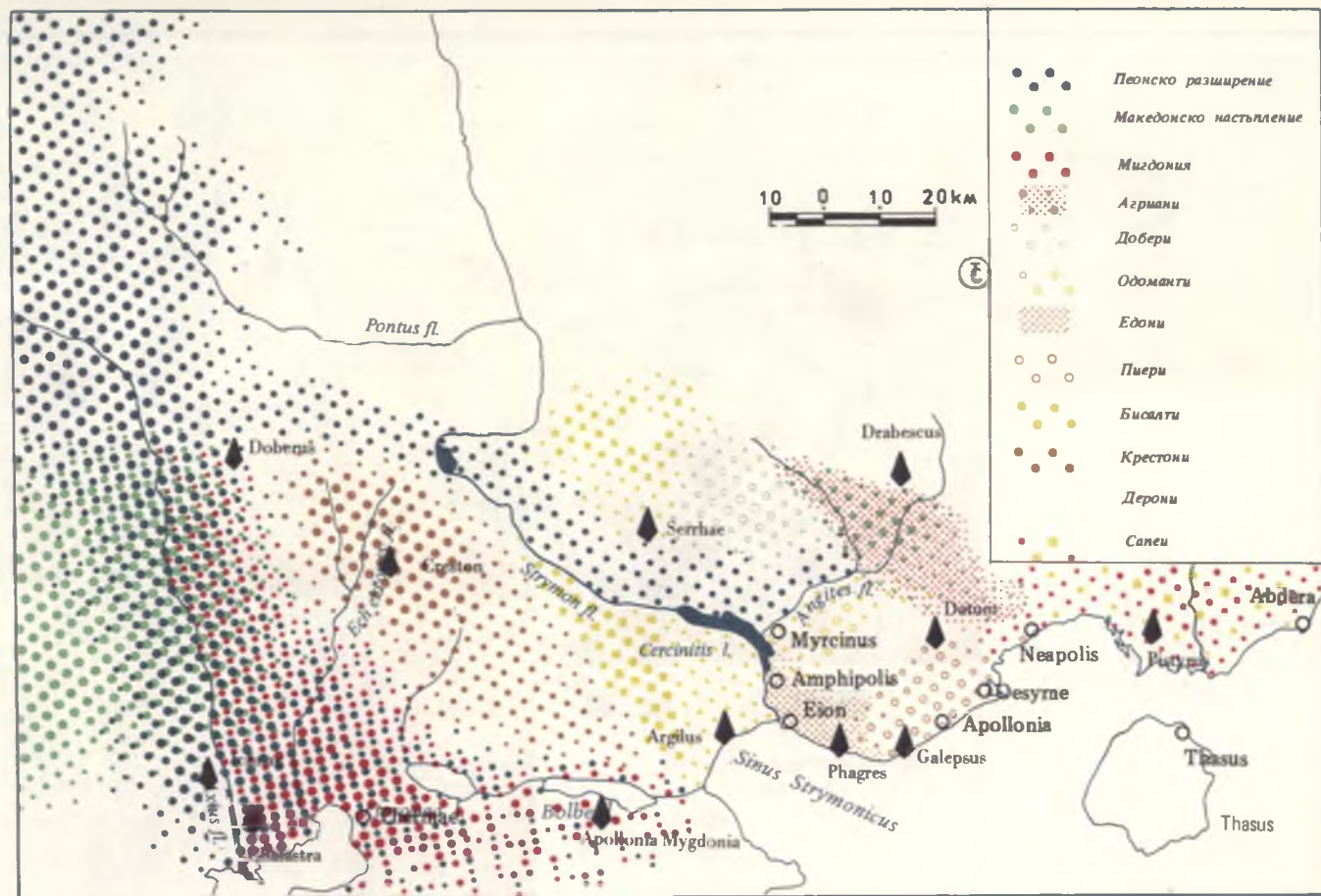
Племената между Аксиј и Стримон по времето на персискиот поход към Елада



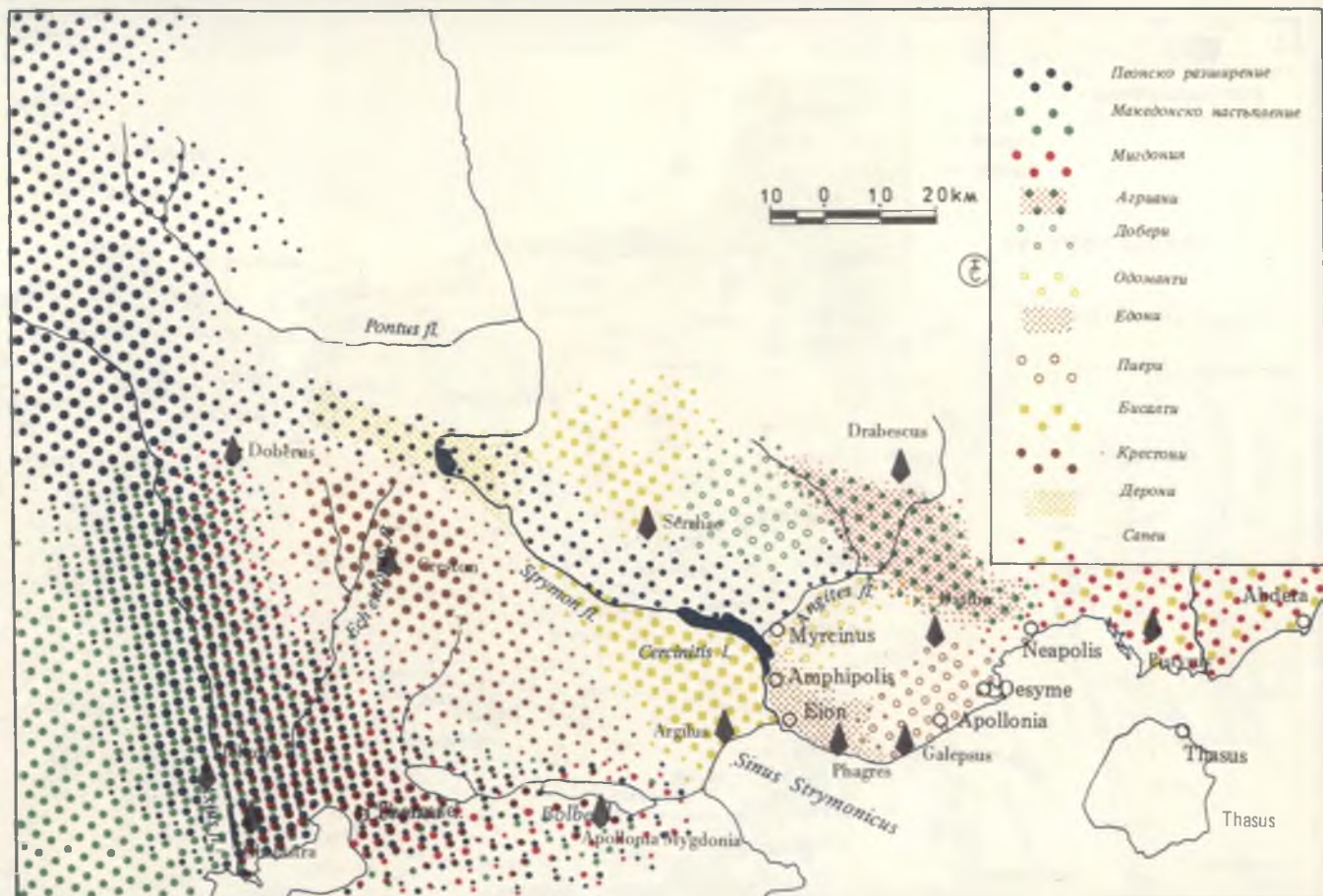


Племената между Стримон и Нест след пеонското наступление до похода на Керкес



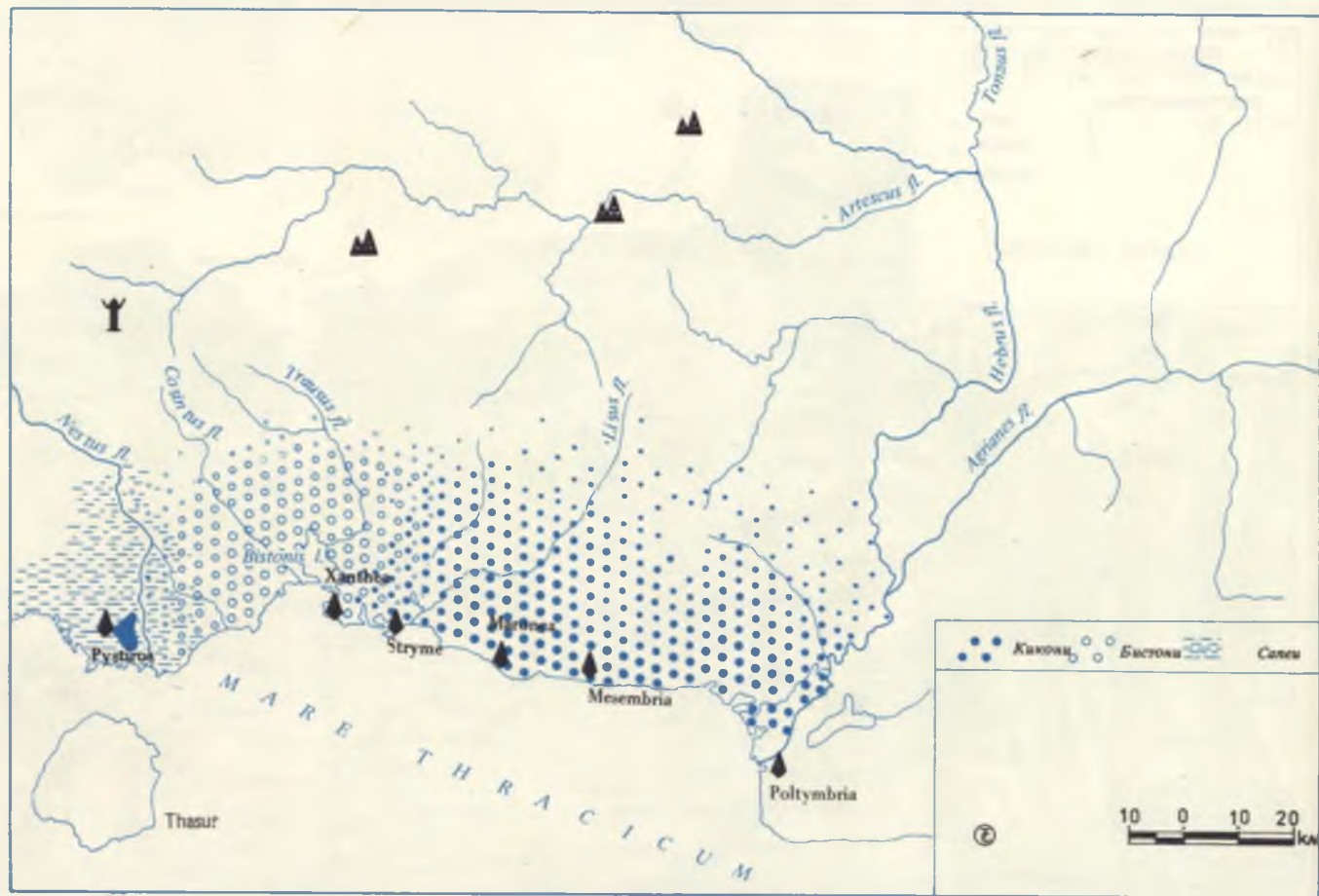


Племената между Стримон и Нест по време на похода на Ксеркс



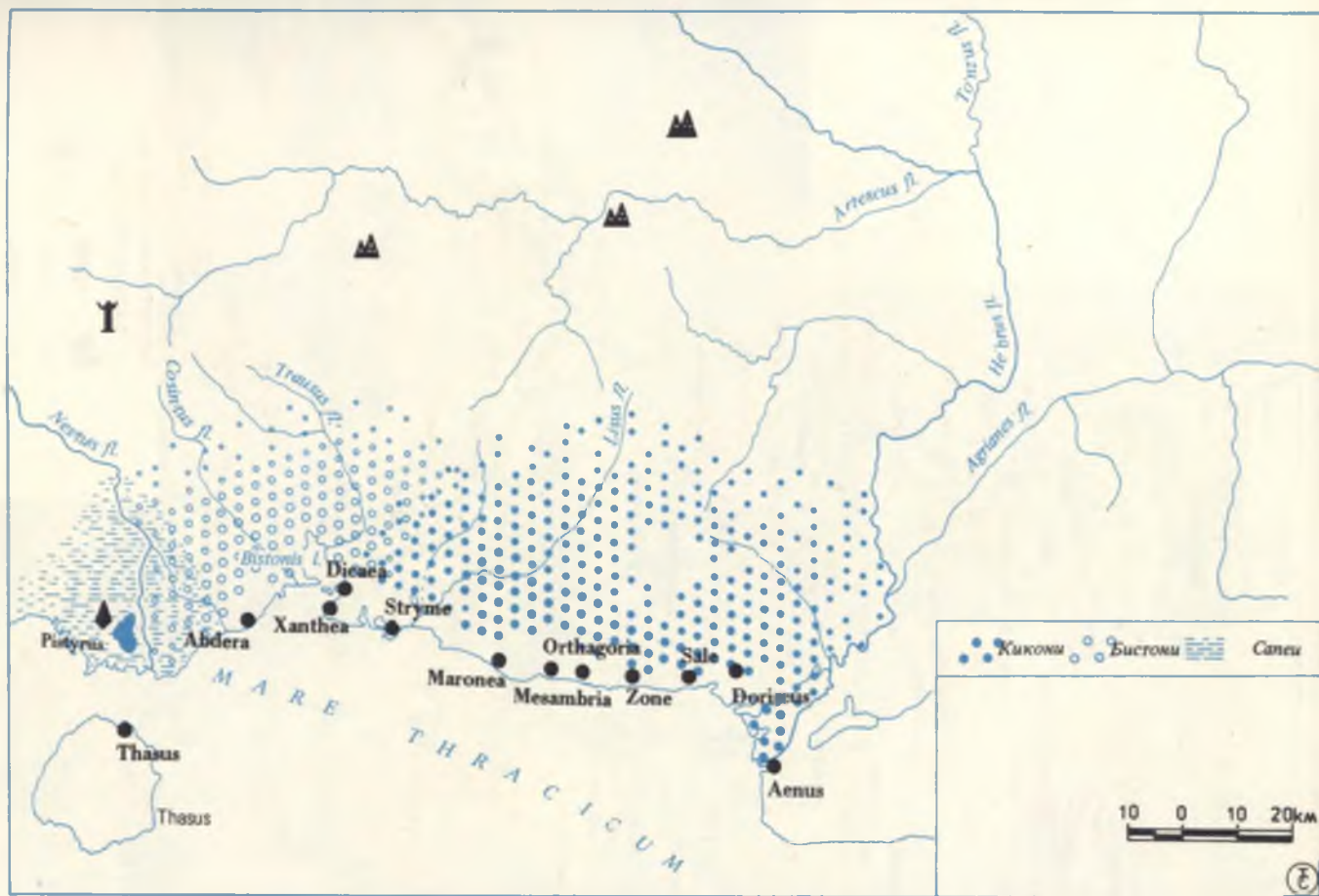
Племената между Стримон и Нест след похода на Ксеркс



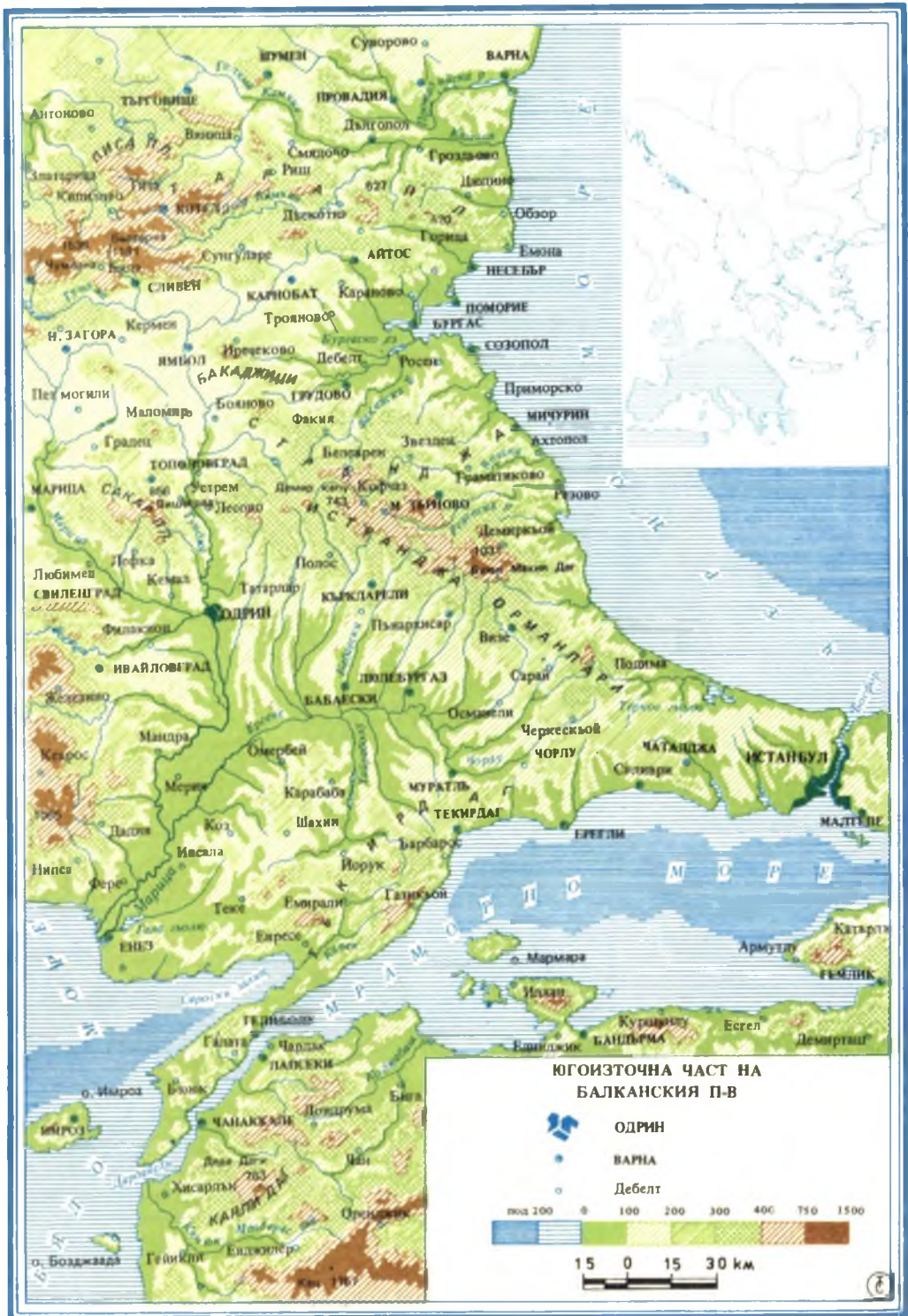


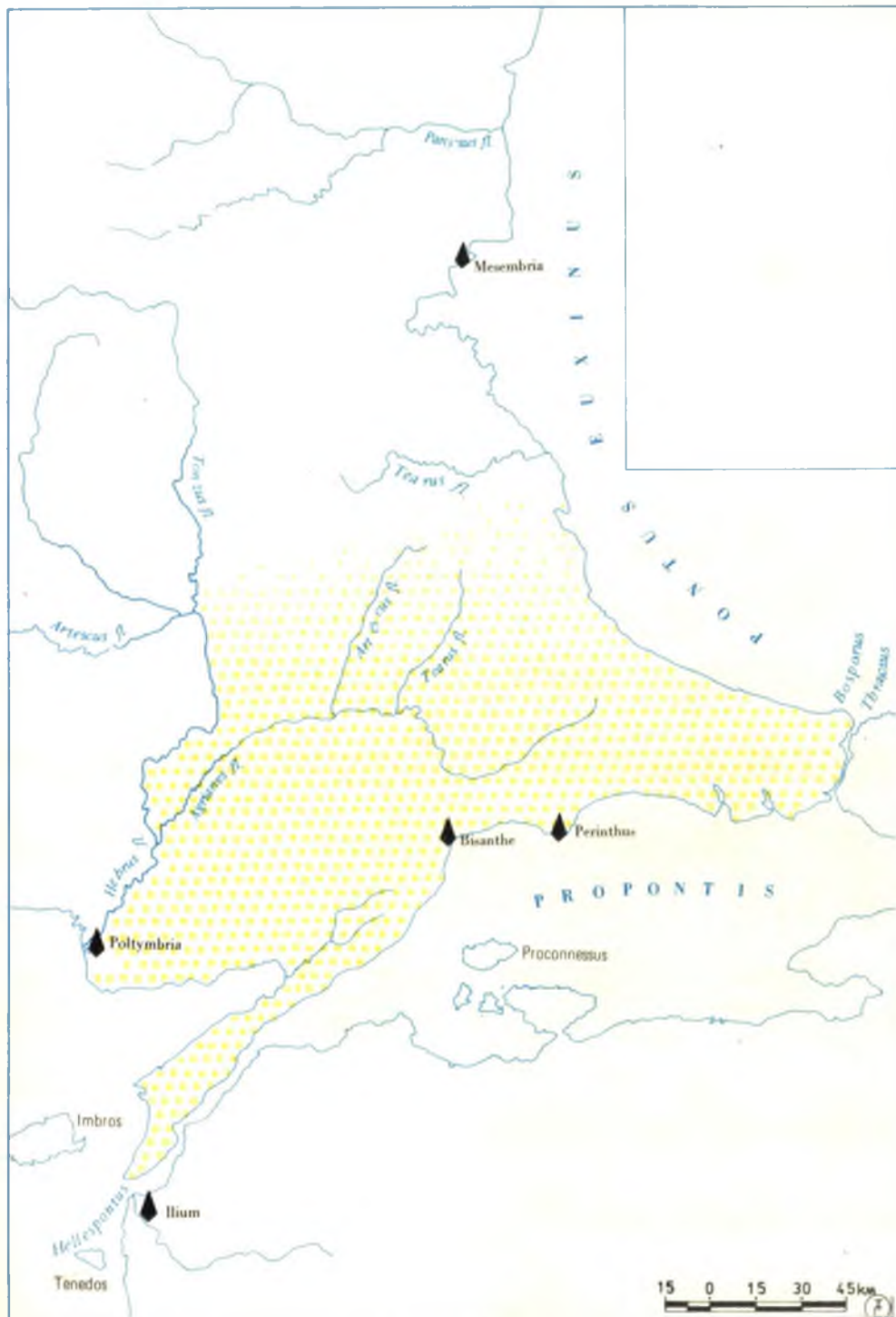
Бистони и кикони до гръцката колонизация





Бистони и кикони (галени и брианти) след гръцката колонизация





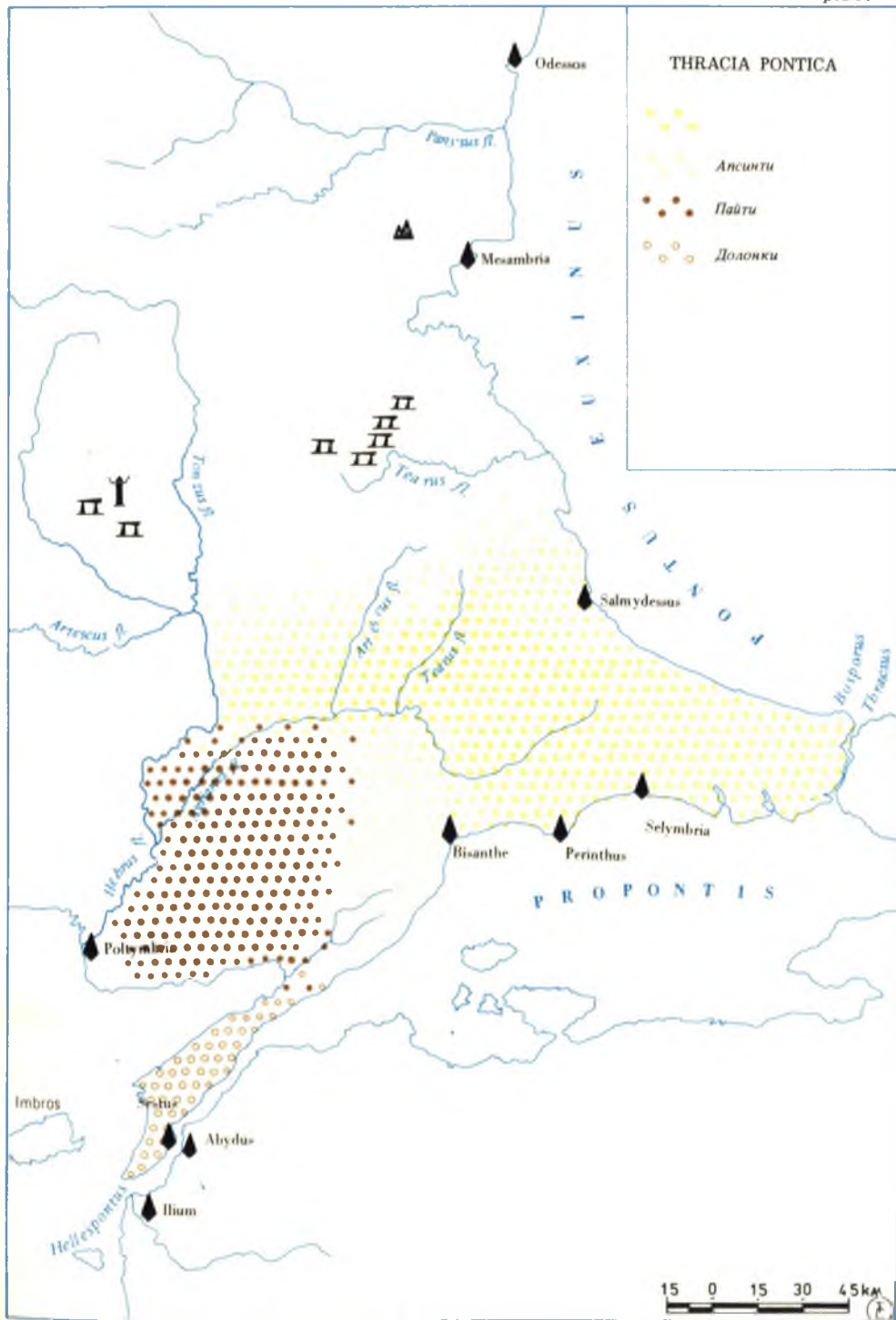
Τραζογε на Омур





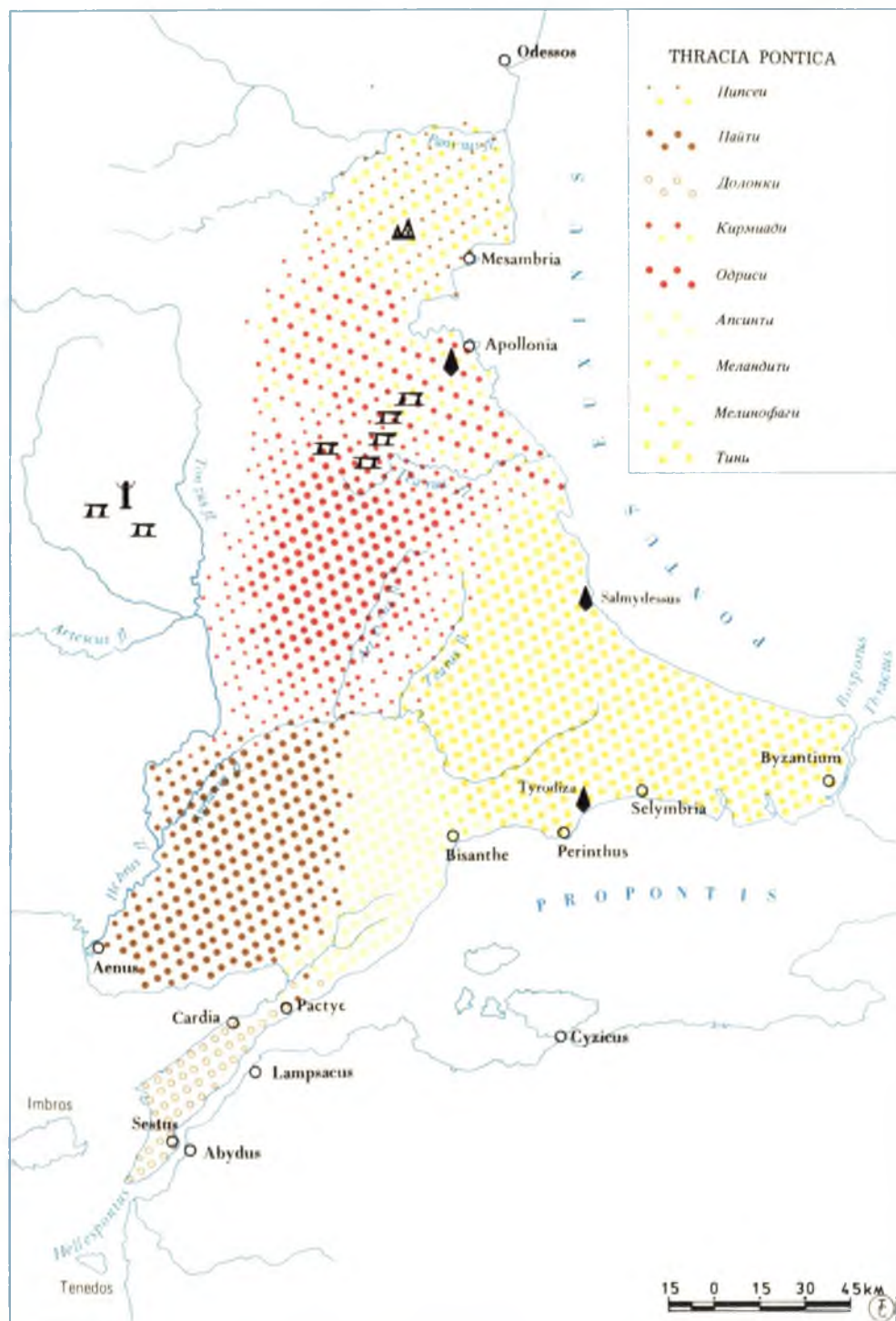
Югоизточна Тракия след Троянската война





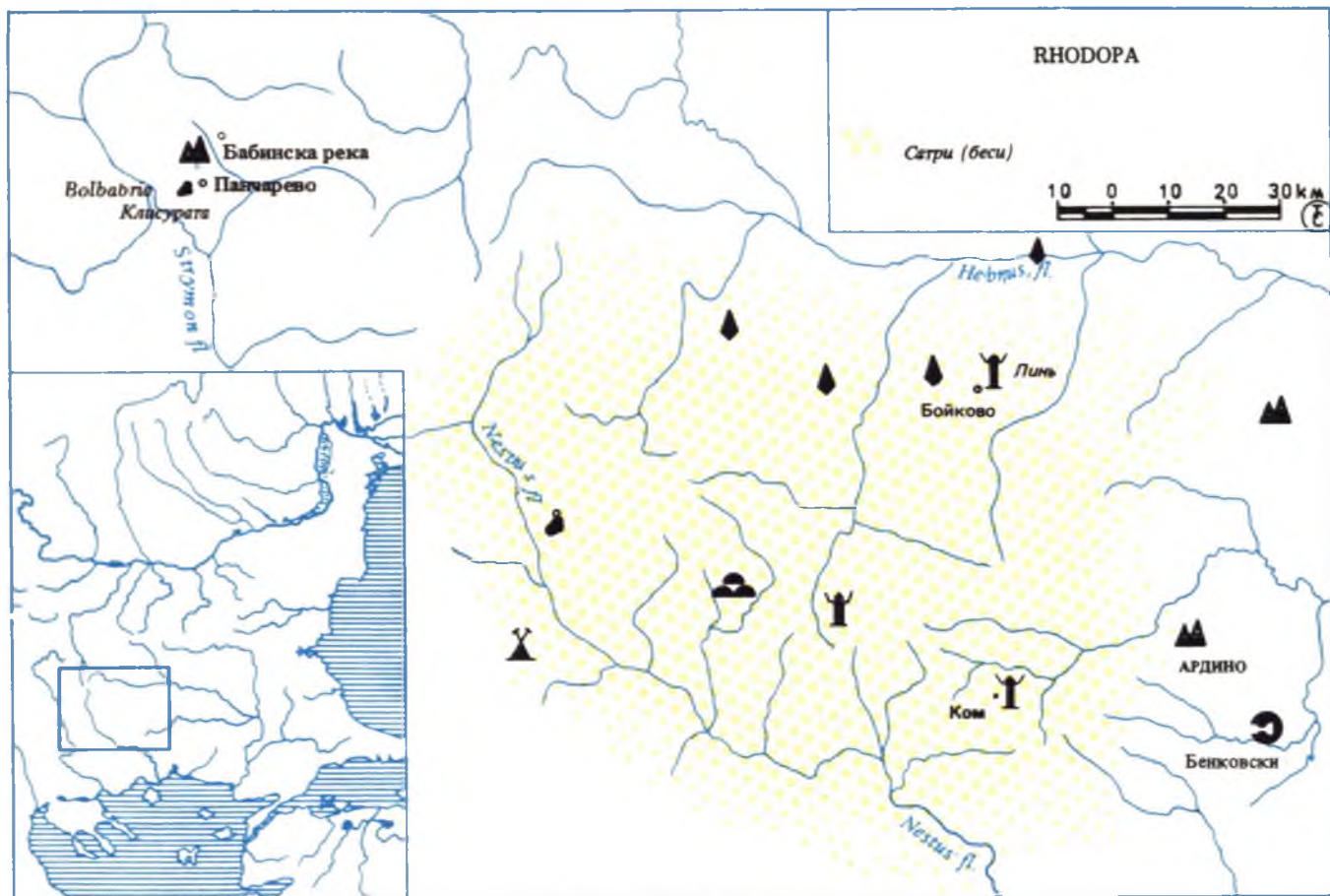
Югоизточна Тракия в навечерието на гръцката колонизация





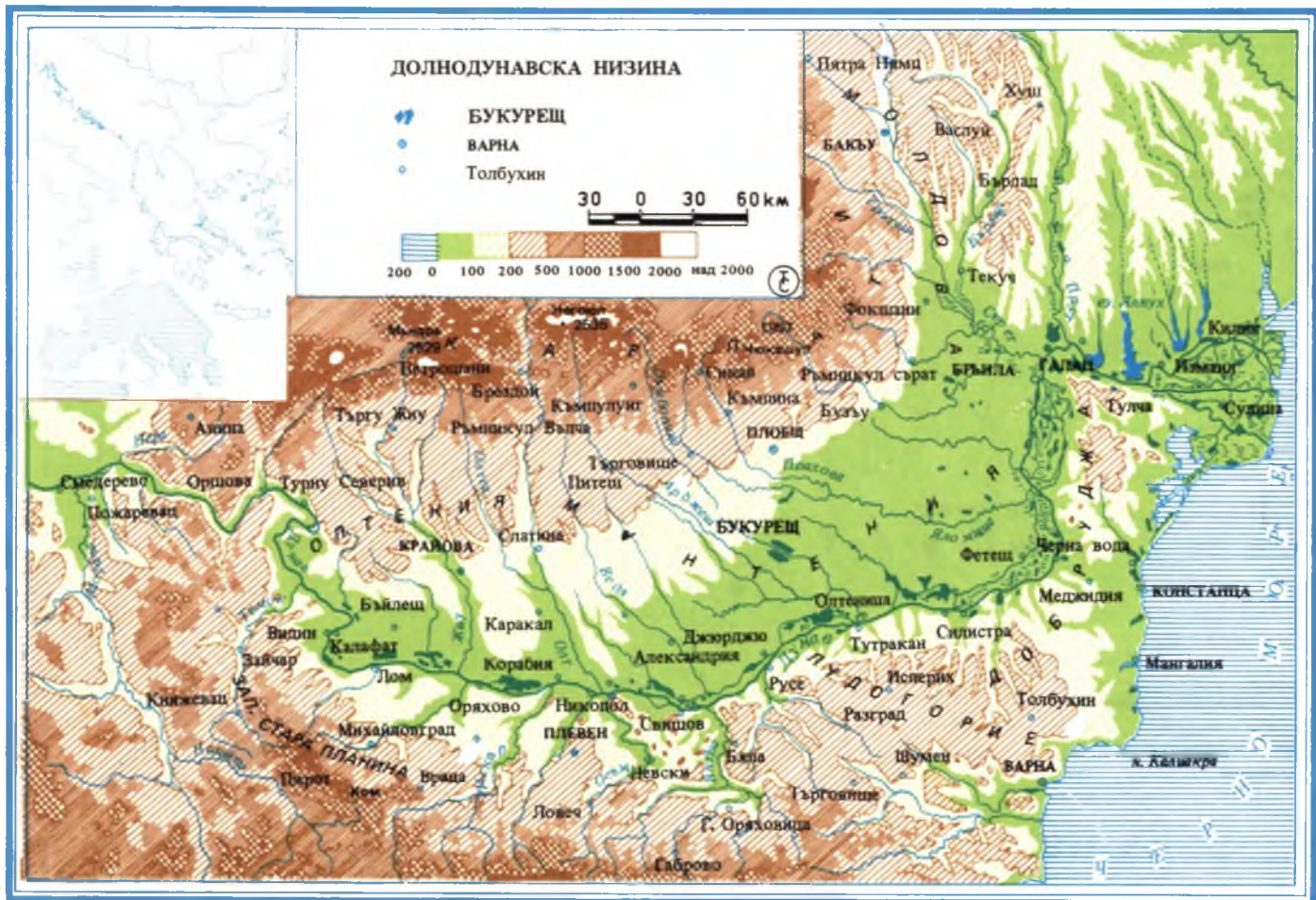
Населената в Югоизточна Тракия по време на похода на Дарий срещу скитите

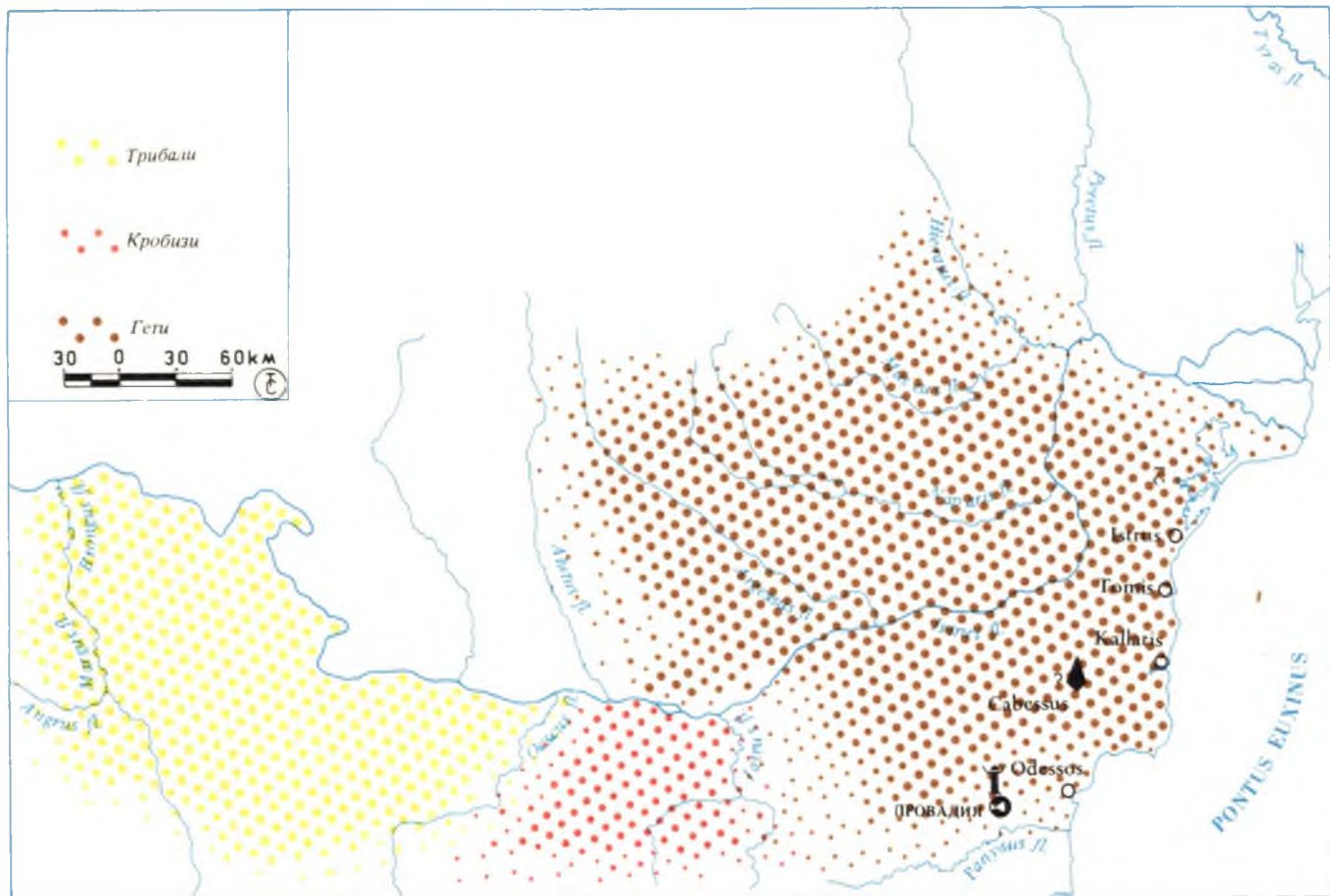




Карта 19

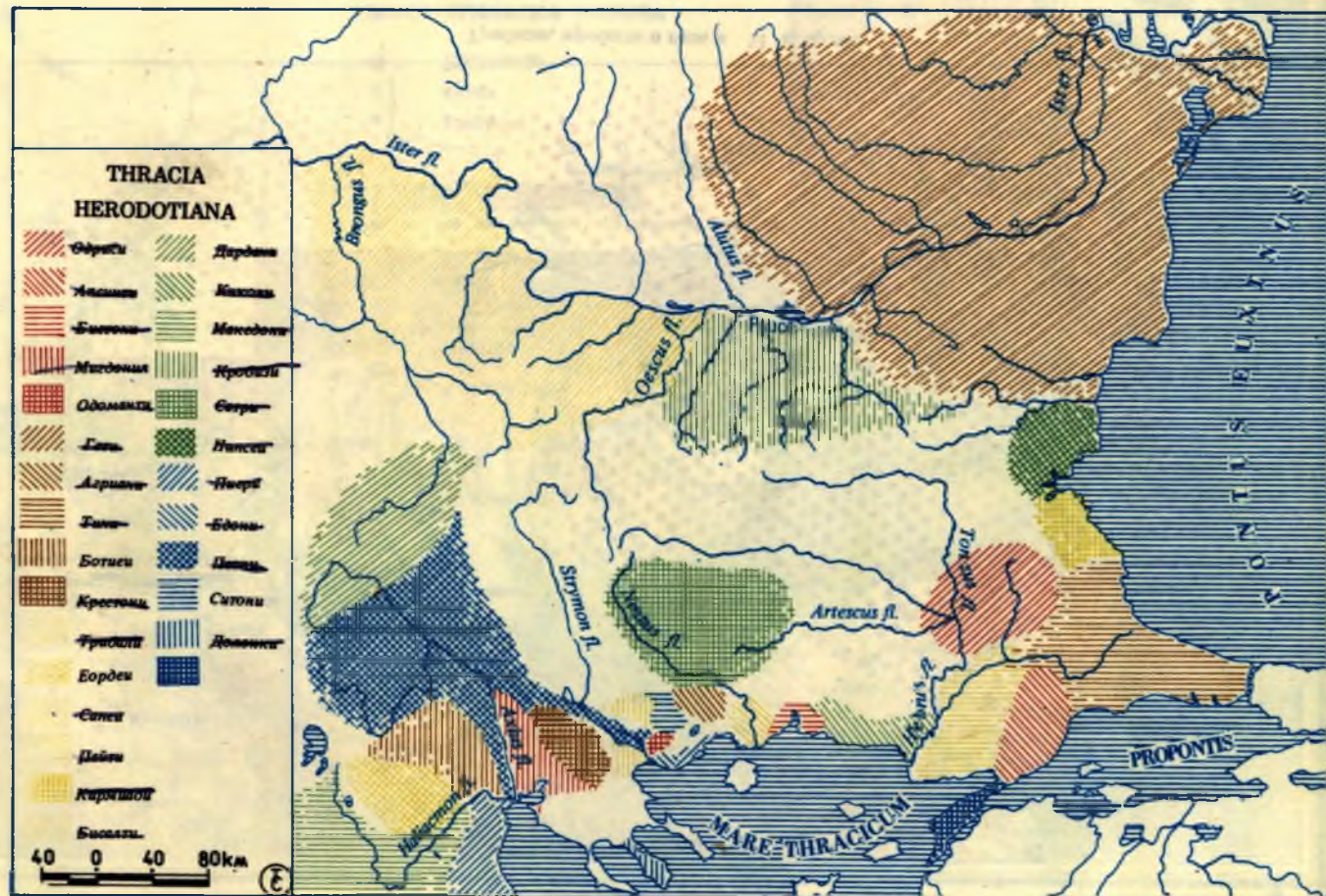
Сатрите в VI в. пр.н.е.



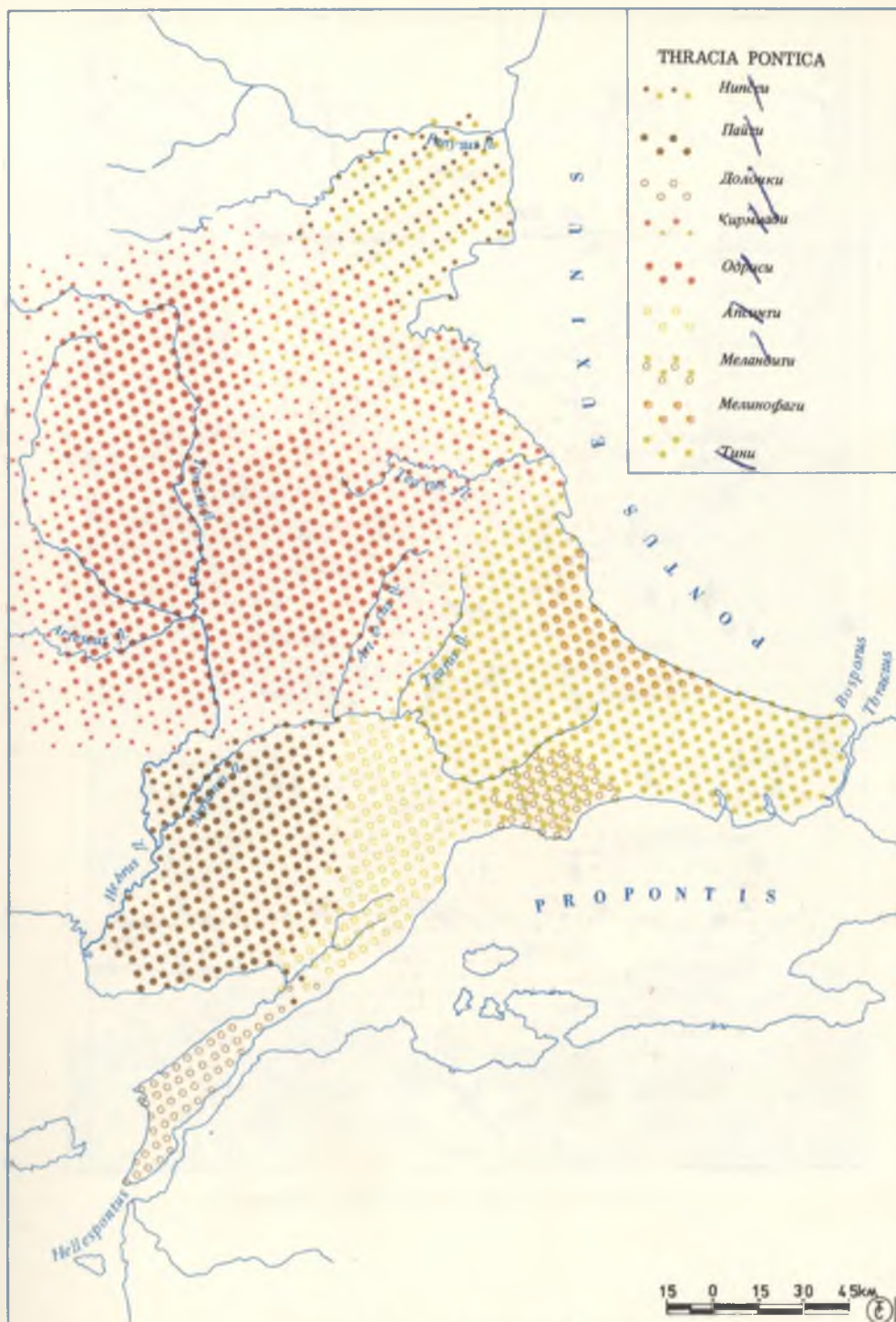


Карта 26

Трибали, кробизи и гети в VI в. пр.н.е.



Тракийските племена в VI в. пр.н.е.



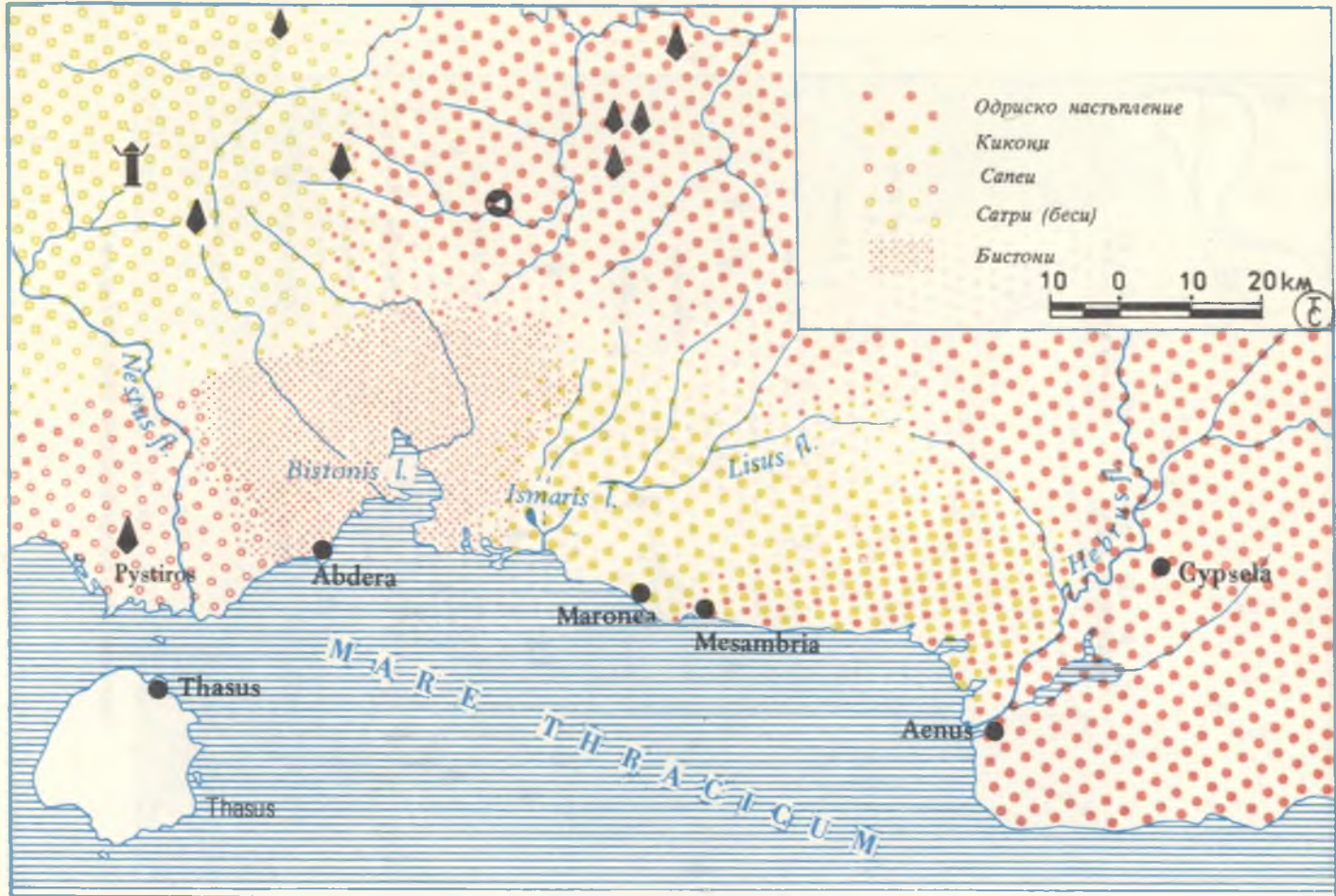
Племената в Югоизточна Тракия в V в. пр.н.е.



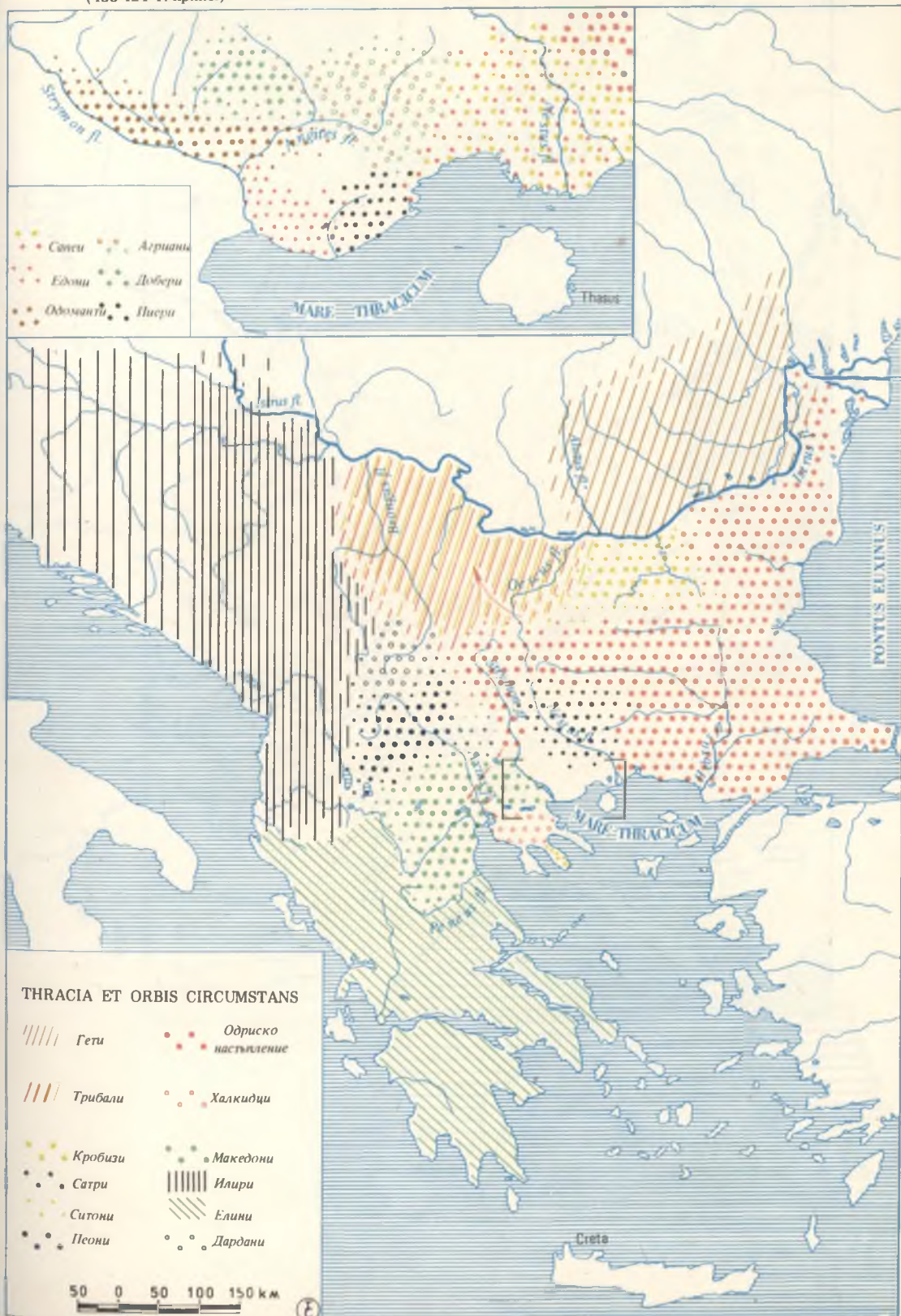
Одриската държава при Терес



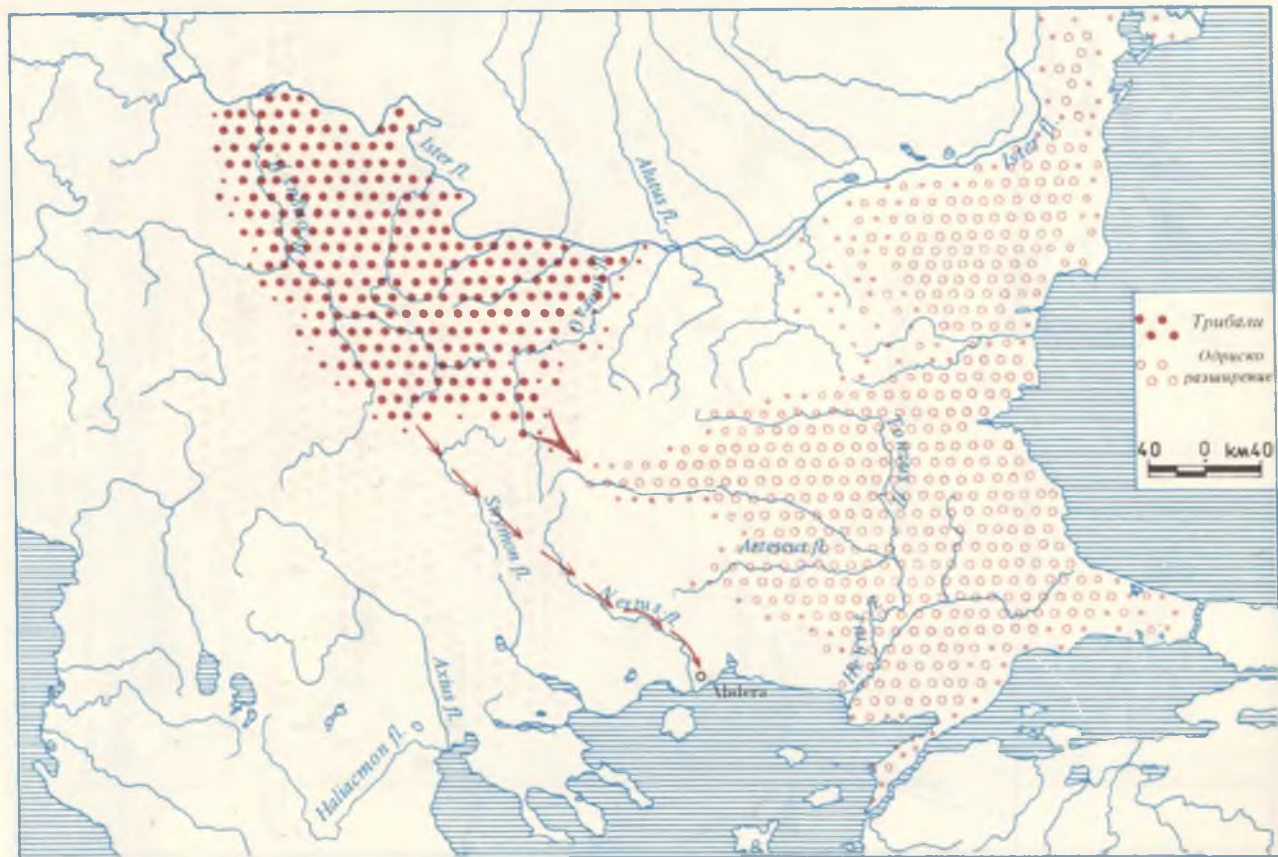
Одриската държава при Спардак (448-440 г.п.н.е.)



Одриското настъпление по егейския бряг (440-436 г. пр.н.е.)







Карта 28

Трибали и одриси. Поход на трибалите към Абдера (424-330 г. пр.н.е.)



Одриската държава при Севт I (след 424 г. пр.н.е.)



Децентрализация на Одриската държава. Медок (408/407 г. пр.н.е.)



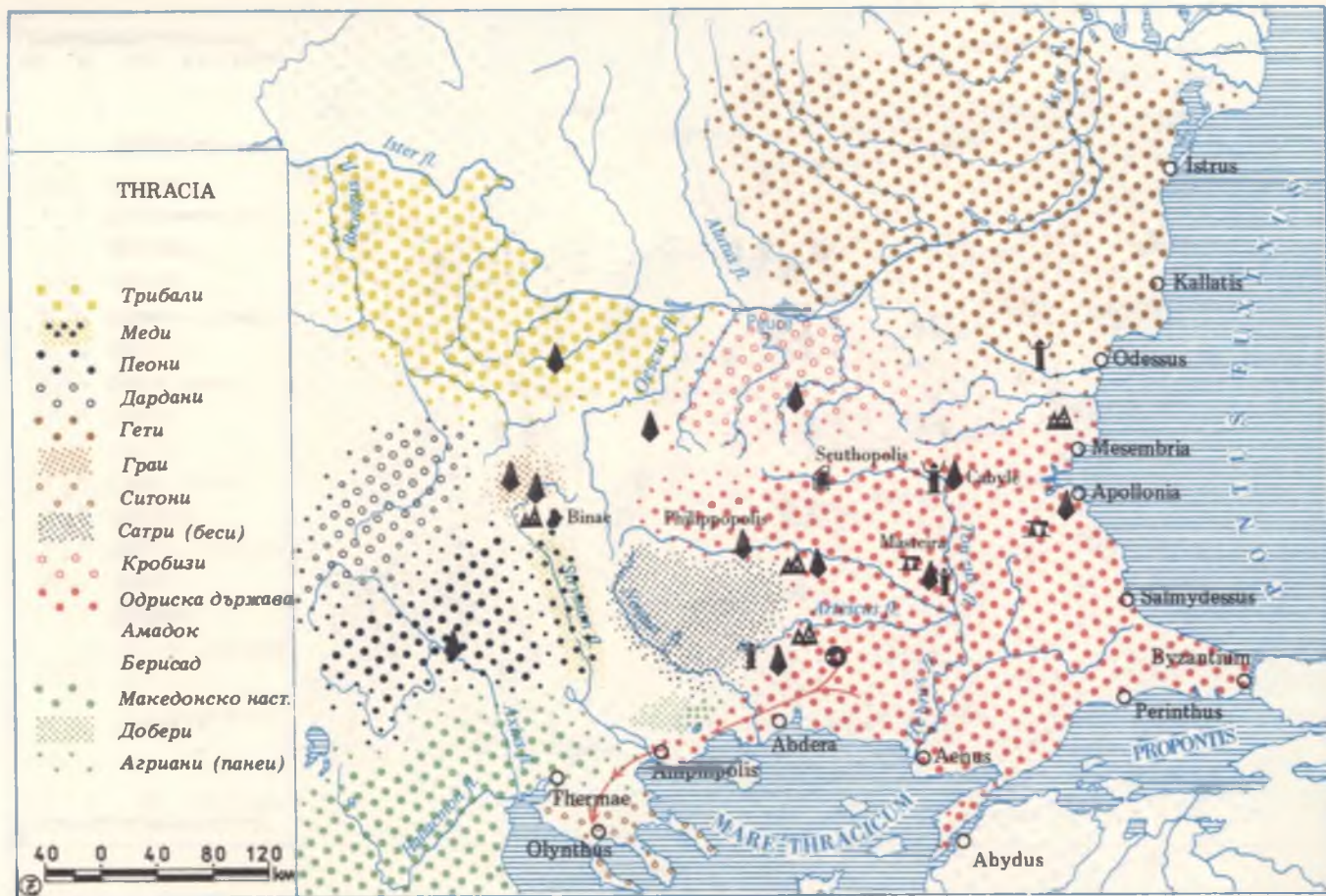
Действия на Севт II и Ксенофонт (407-399 г. пр.н.е.)



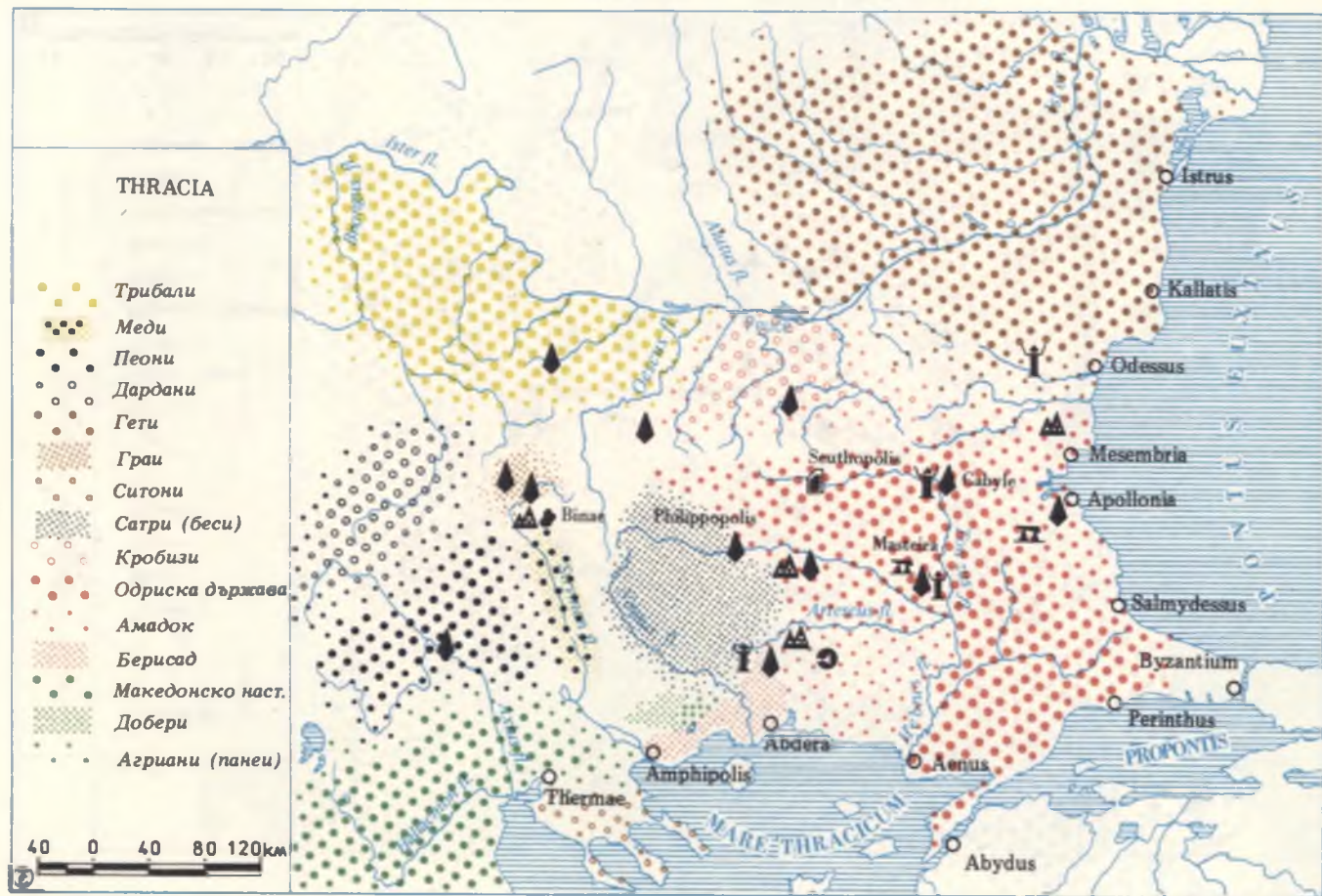
Одриската държава при Медок и Севт II (399/398-386 г. пр.н.е.)



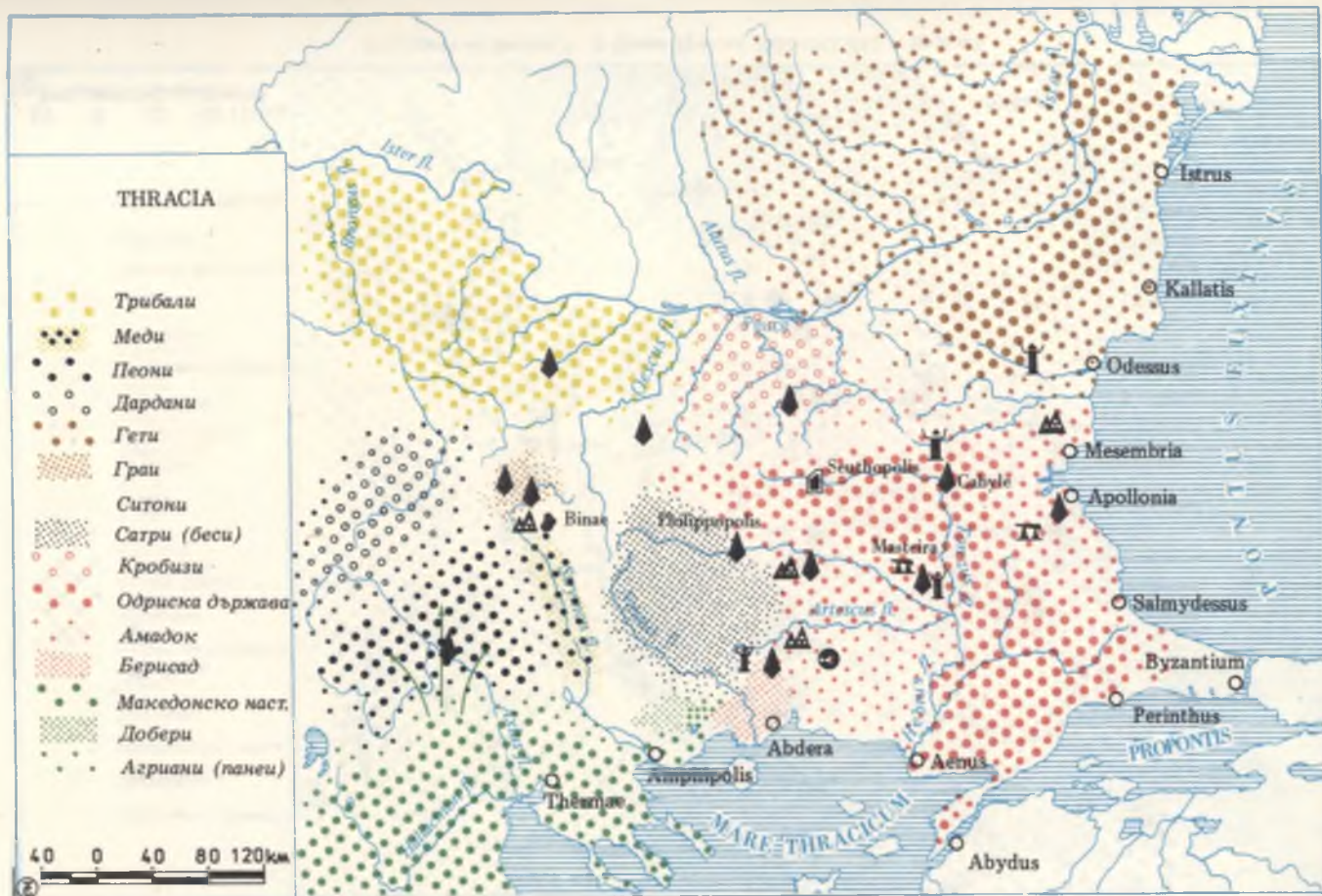
Одриската държава при Хелеспонт (382-381 г. пр.н.е.)



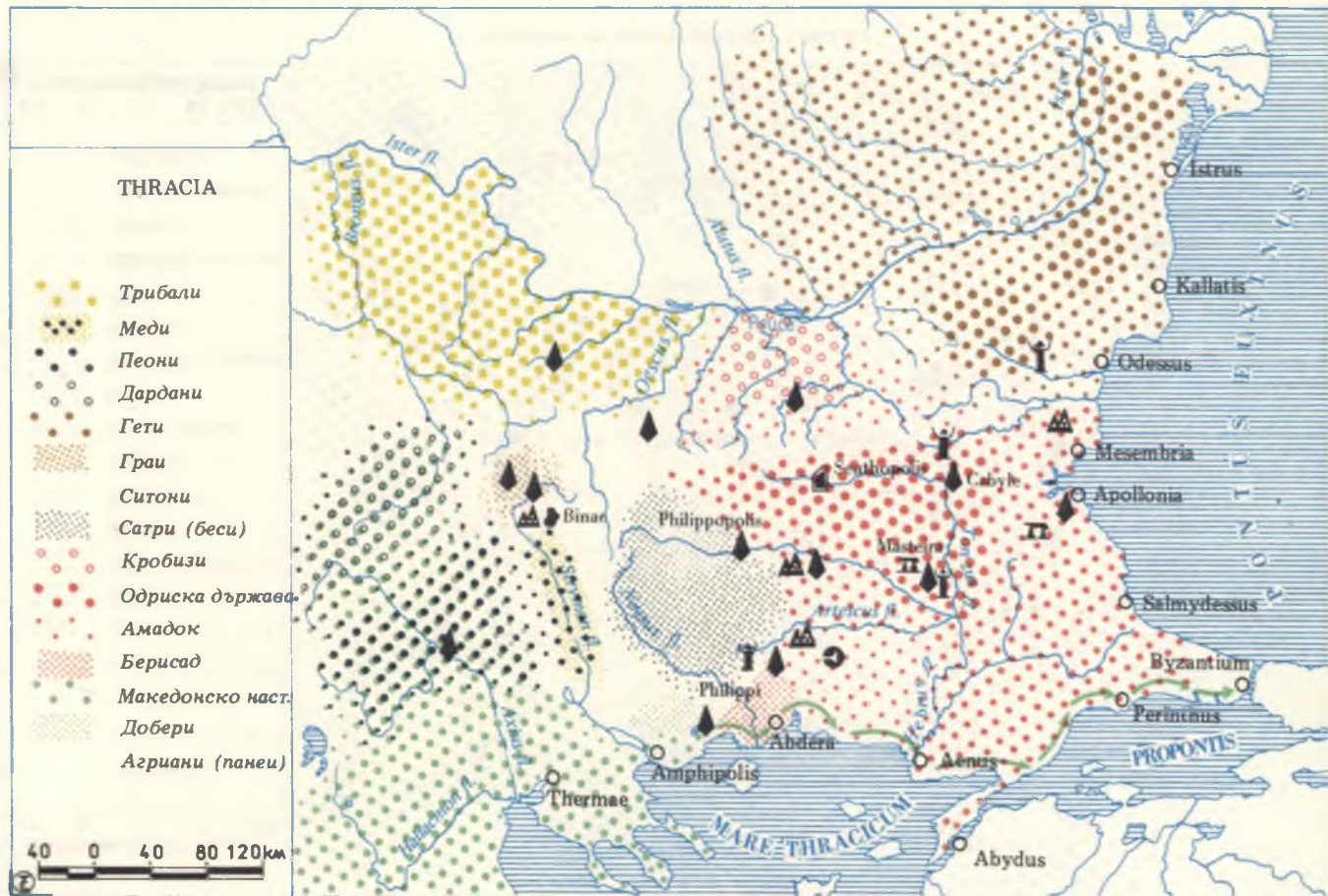
Одриската държава при Котис I (383/382-360 г. пр.н.е.)



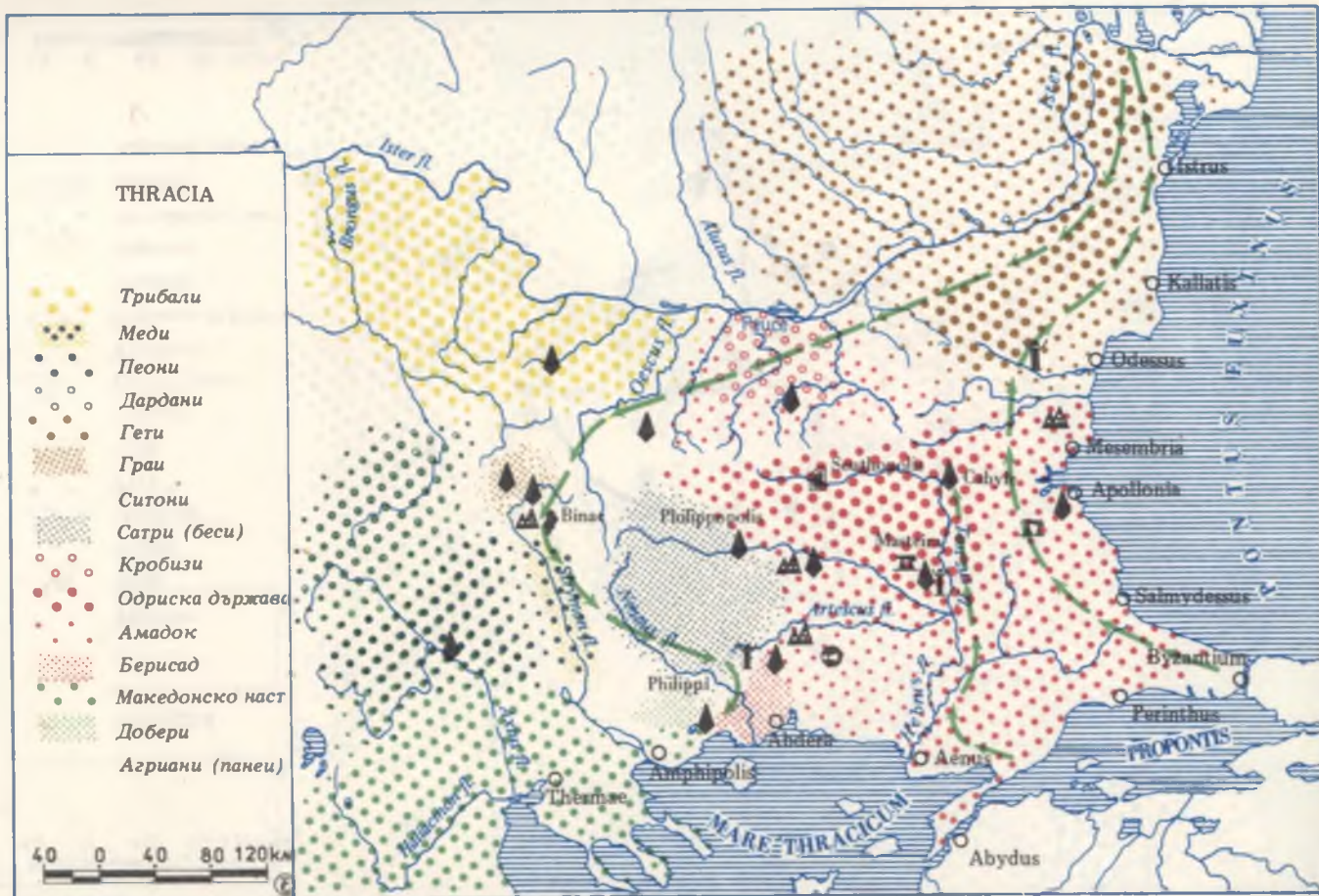
Разцепление на Одриската държава при Керсеблепт -
Амадок-Берисад (359 г. пр.н.е.)



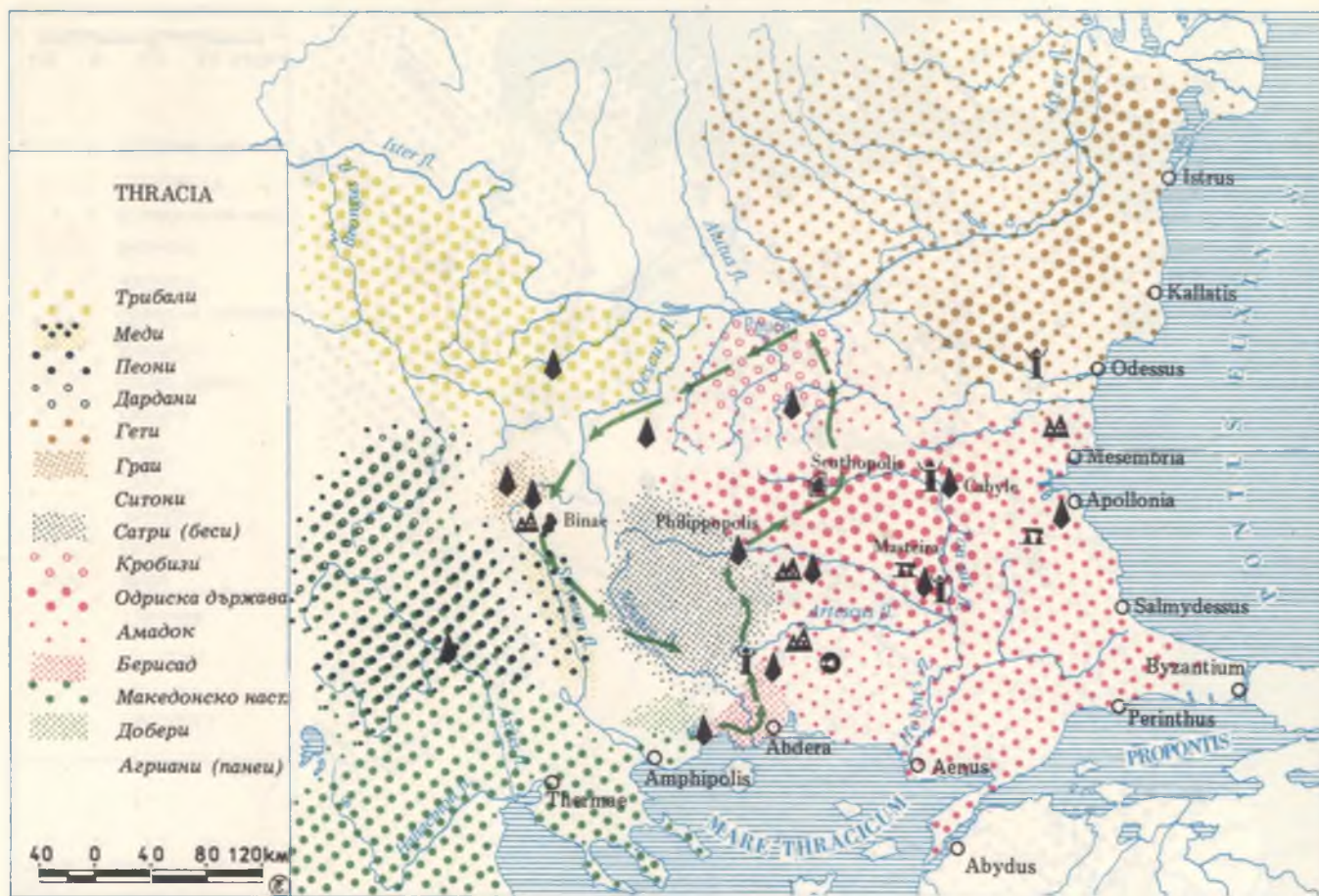
Тракия и Македония (359-354 г. пр. н. е.)



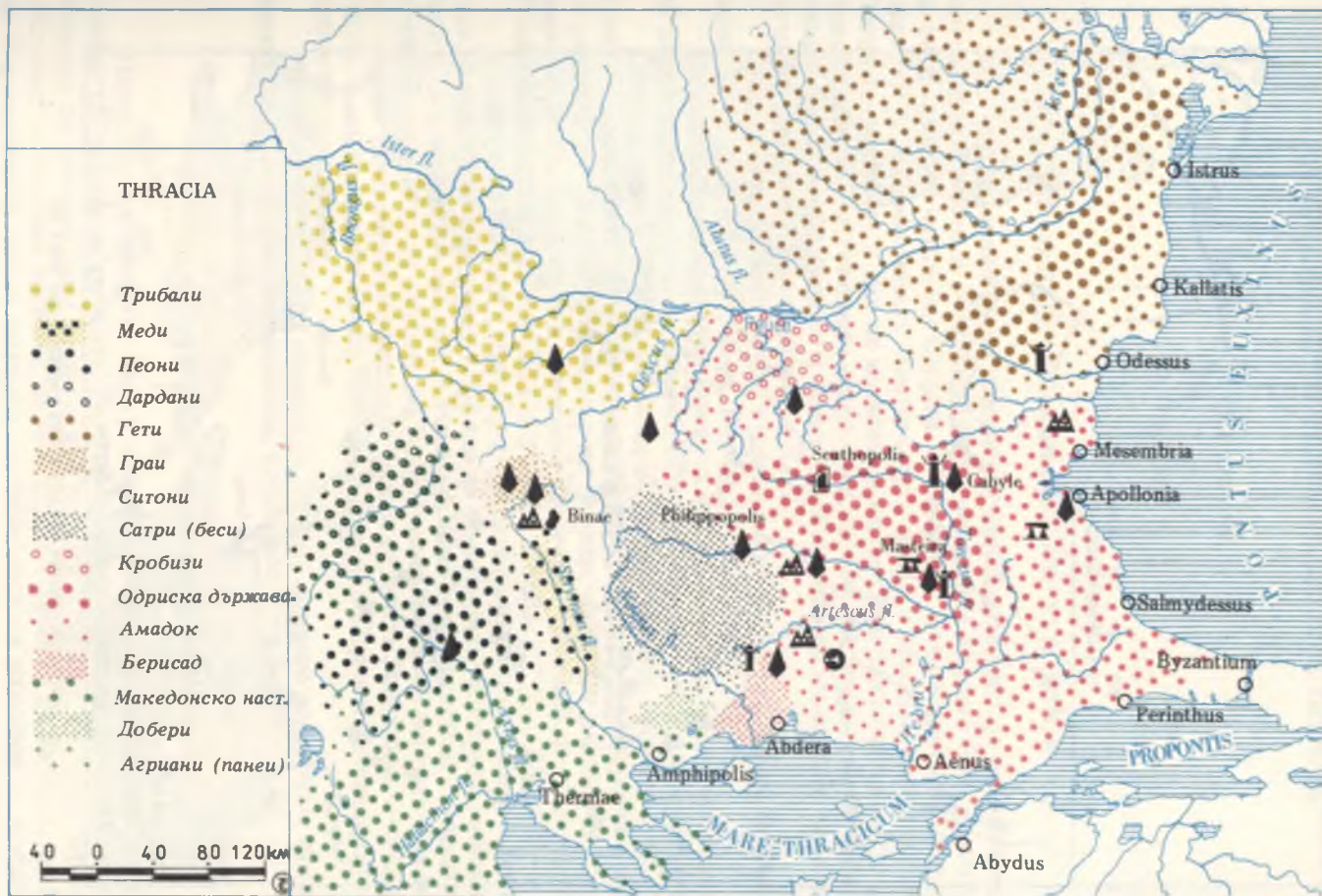
Походите на Филип II в Южна Тракия (351-342/341 г. пр.н.е.)



Походите на Филип II в одриските и гетските земи (342/341-339 г. пр.н.е.)



Походите на Александър III Македонски в Тракия (335 г. пр.н.е.)



Тракия и Одриската държава при Севт III



Децентрализация на Одриската държава при Севт III